

**MAITRE D'OUVRAGE :**

**SYNDICAT DU MOYEN ADOUR LANDAIS (SIMAL)**

**38, rue Victor Hugo  
40 025 Mont-de-Marsan**

*Affaire suivie par Michaël Dupuy*



**Demande d'autorisation environnementale pour la mise en œuvre du Plan Pluriannuel de Gestion (PPG)  
(2019 – 2026)**

**Document 6 : Atlas des parcelles cadastrales**



*Le ruisseau du Gaube à Pontonx-sur-Adour*



*Plan d'eau sur le Téchénérat à Montgaillard*

**Partenaires financiers :**



**SARL ECCEL Environnement - Cabinet LIEBIG**

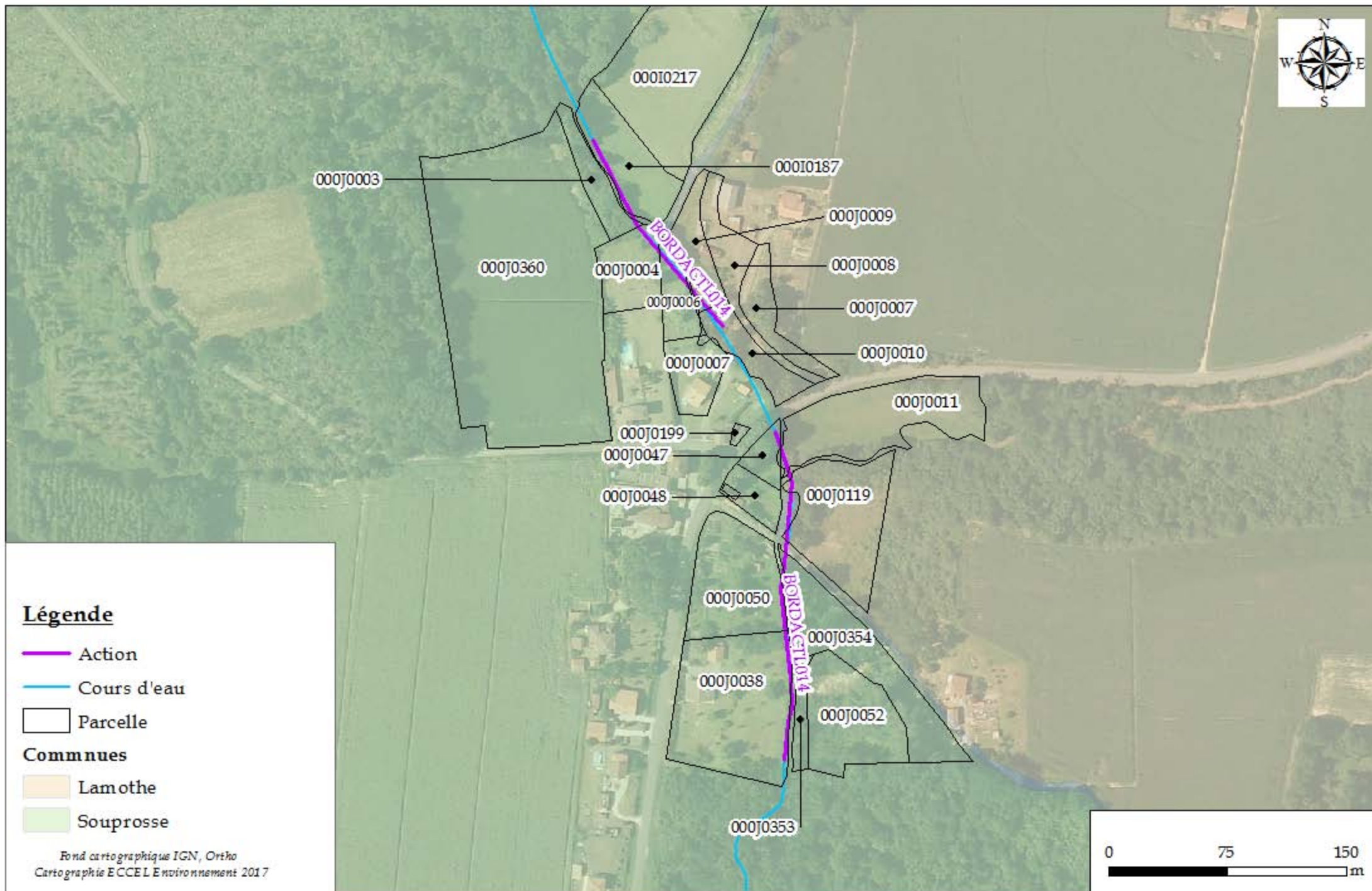
Etudes, Conseil et Contrôle en Environnement  
8, Avenue de Lavour 31590 VERFEIL  
Siret 521 785 352 00027 - Code APE 7112B

## Table des matières

<b>DIVERSIFIER LES HABITATS DU LIT MINEUR.....</b>	<b>2</b>
Renaturation du lit : Diversification .....	3
Renaturation du lit : Réduction de section .....	7
<b>ENTREtenir / RESTAURER LA RIPISYLVE .....</b>	<b>9</b>
Débroussaillage sélectif .....	10
Plantation de ripisylve .....	11
<b>GERER LES ESPECES ENVAHISSANTES (ANIMALES ET VEGETALES).....</b>	<b>15</b>
Espèce envahissante du lit mineur à traiter : Jussie.....	16
<b>MAINTENIR LES MILIEUX NATURELS PARTICULIERS .....</b>	<b>22</b>
Restauration de frayères à brochets .....	23
<b>REDUIRE L'ARRIVEE ET/OU L'INTENSITE DE L'ONDE DE CRUE .....</b>	<b>24</b>
Recharge en granulats par dôme .....	25
<b>REDUIRE LES POLLUTIONS DU MILIEU.....</b>	<b>28</b>
Aménagement d'un abreuvoir : Descente empierrée.....	29
Aménagement d'un abreuvoir : Pompe à museau .....	30
Installation de clôtures .....	36
Retrait des décharges sauvages en bordure de cours d'eau .....	41
<b>RESTAURER LA CONTINUITE ECOLOGIQUE.....</b>	<b>64</b>
Amélioration du franchissement piscicole .....	65
Aménagement d'ouvrages de franchissement (pont / passage busé) .....	69
Démantèlement d'ouvrage .....	74

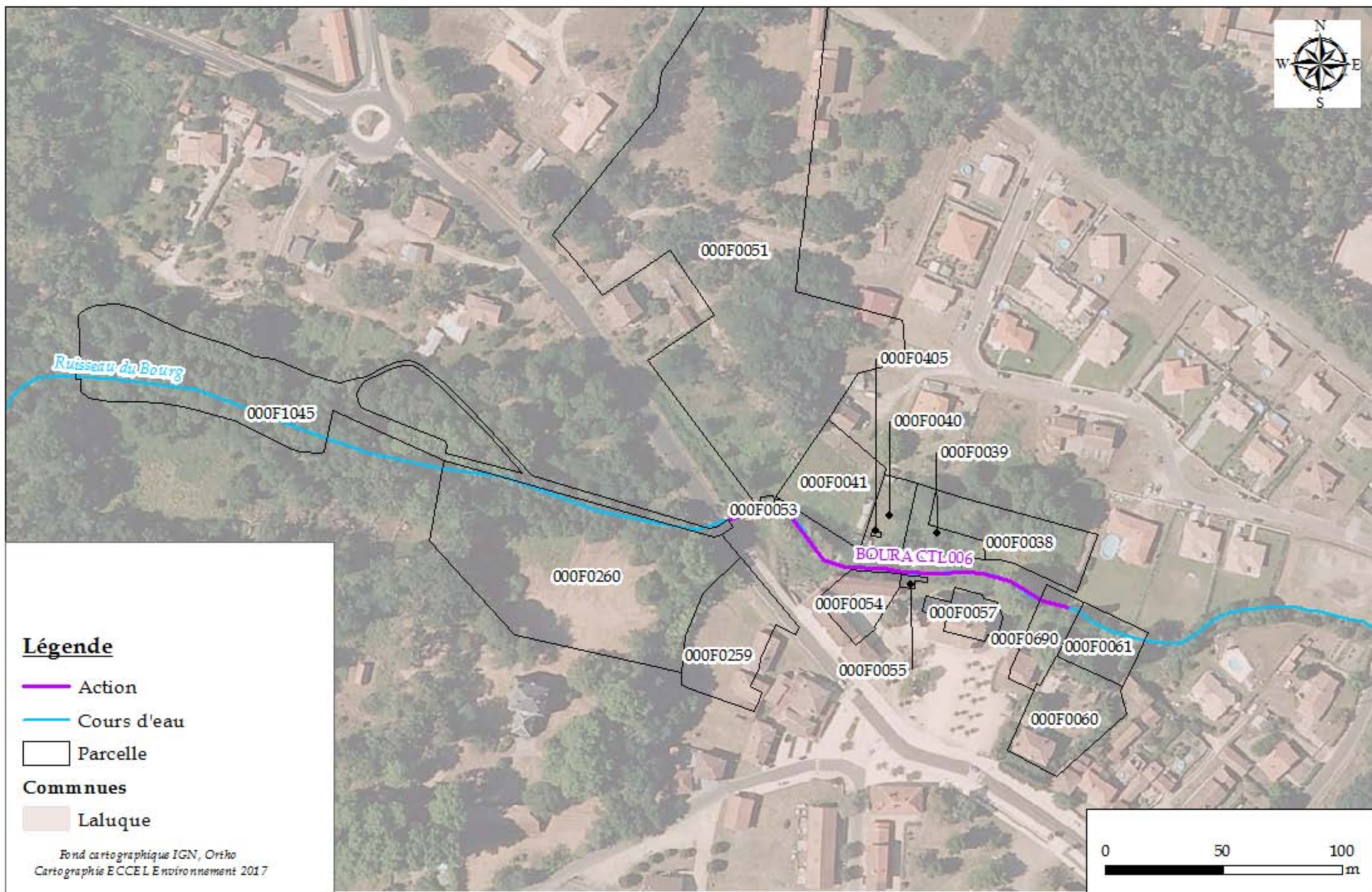
# DIVERSIFIER LES HABITATS DU LIT MINEUR

# Renaturation du lit : diversification - BORDACTL014





# Renaturation du lit : diversification - BOURACTL006

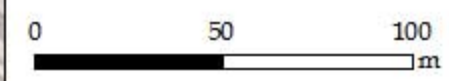


## Légende

- Action
- Cours d'eau
- Parcelle

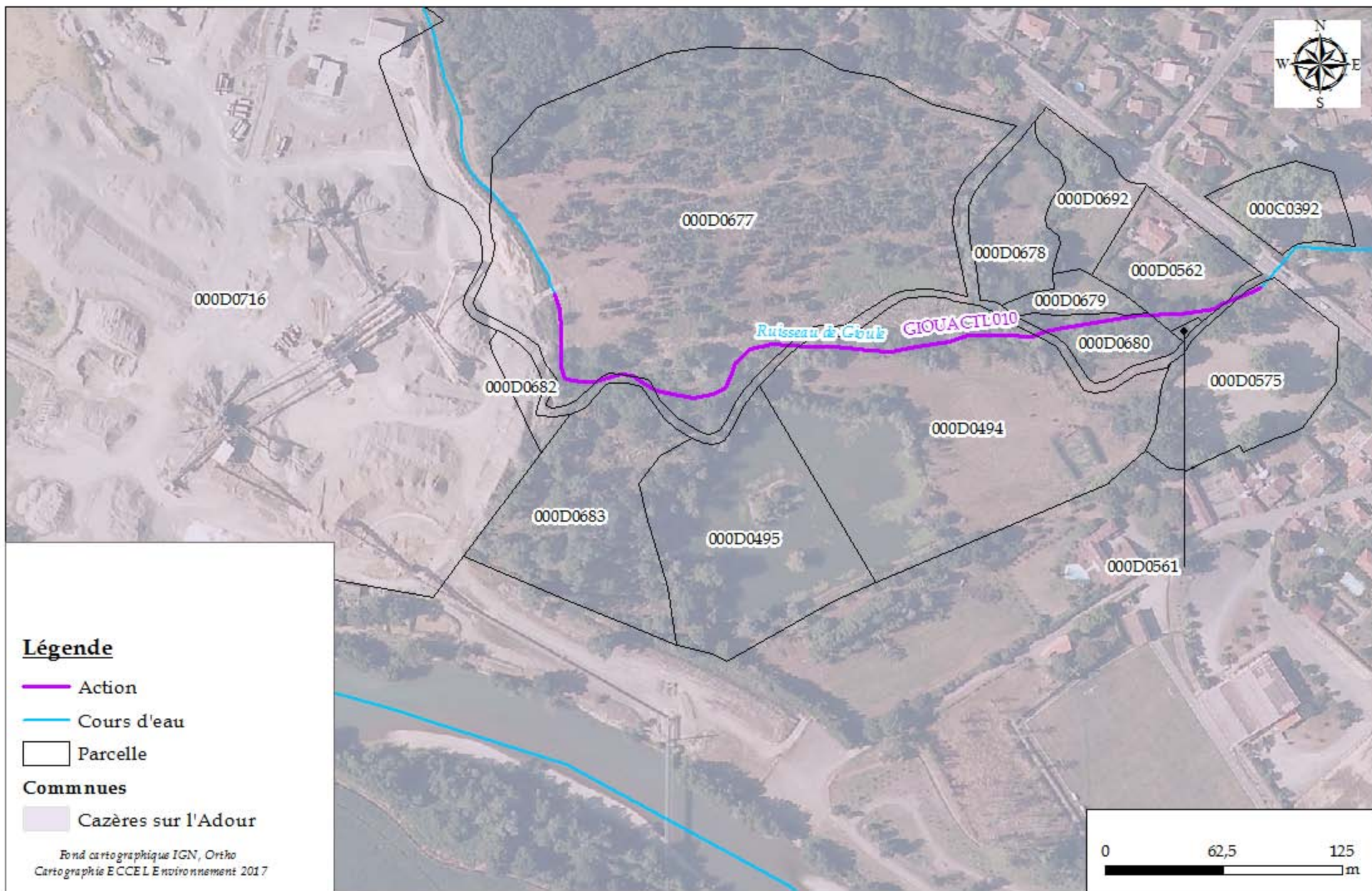
## Communes

- Lалуque



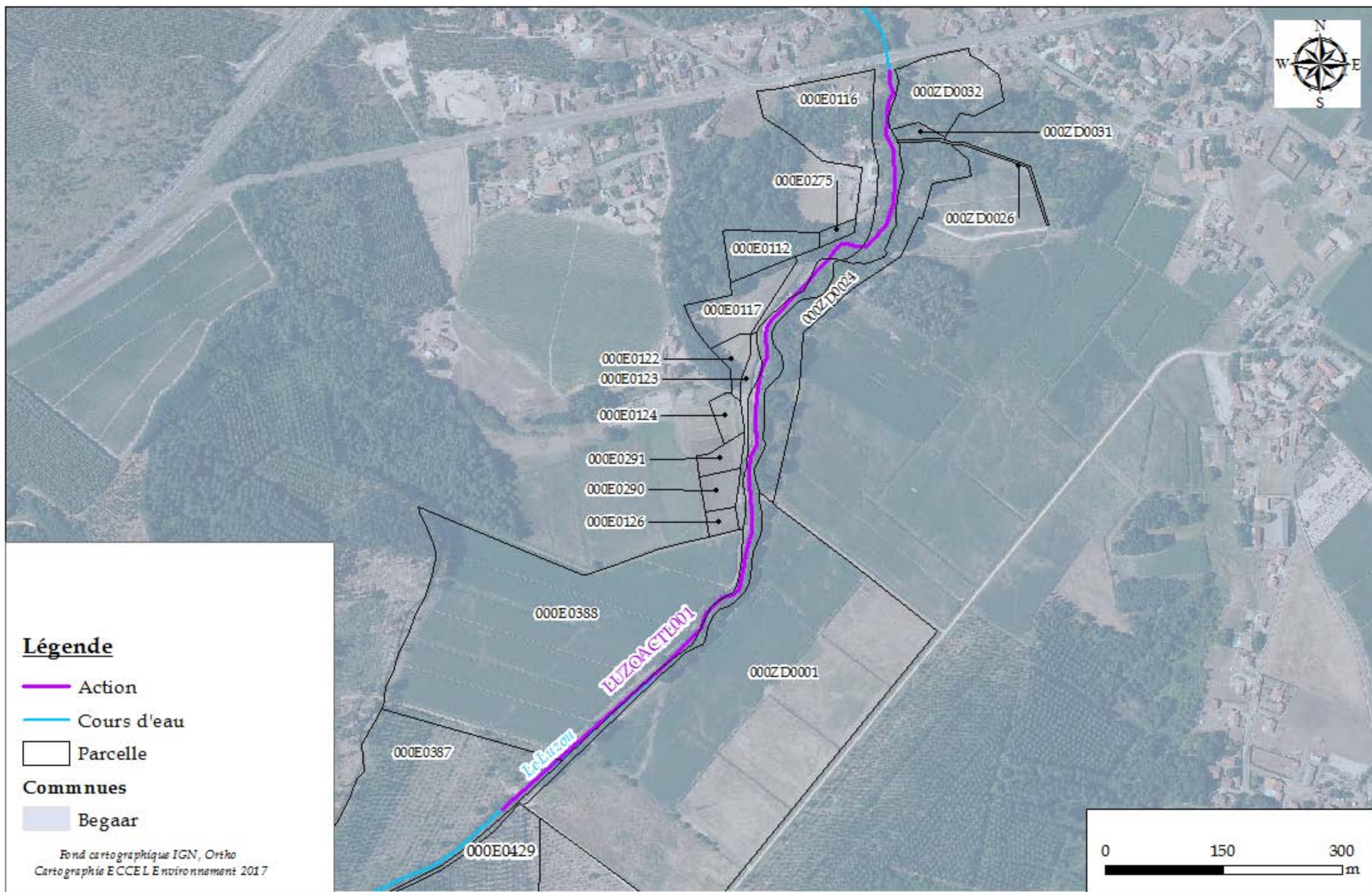


# Renaturation du lit : diversification - GIOUACTL010





# Renaturation du lit : diversification - LUZOACTL001




## Légende

- Action
- Cours d'eau
- Parcelle

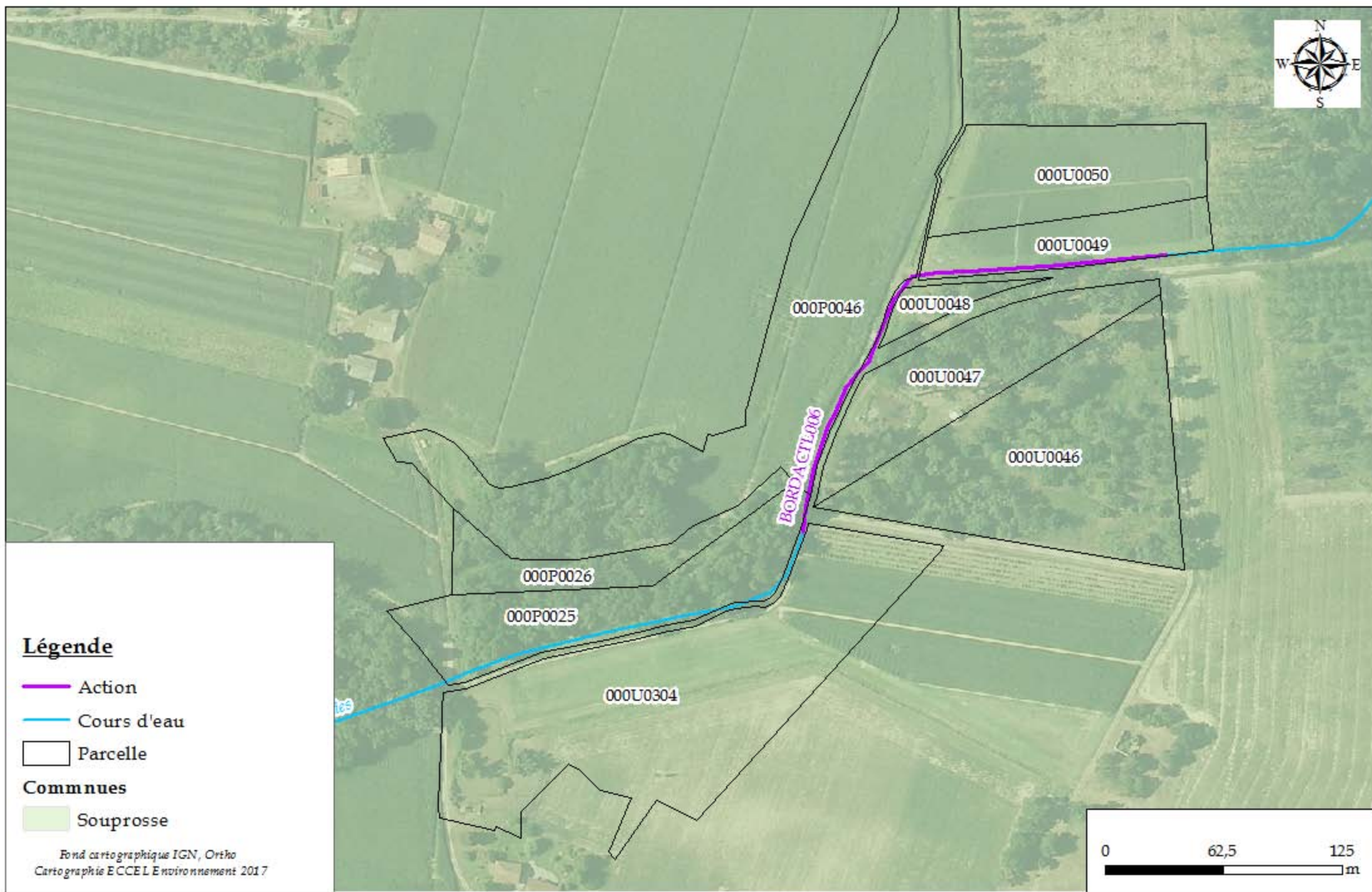
## Communes

- Begaar





# Renaturation du lit : réduction de section - BORDACTL006



## Légende

- Action
- Cours d'eau
- Parcelle

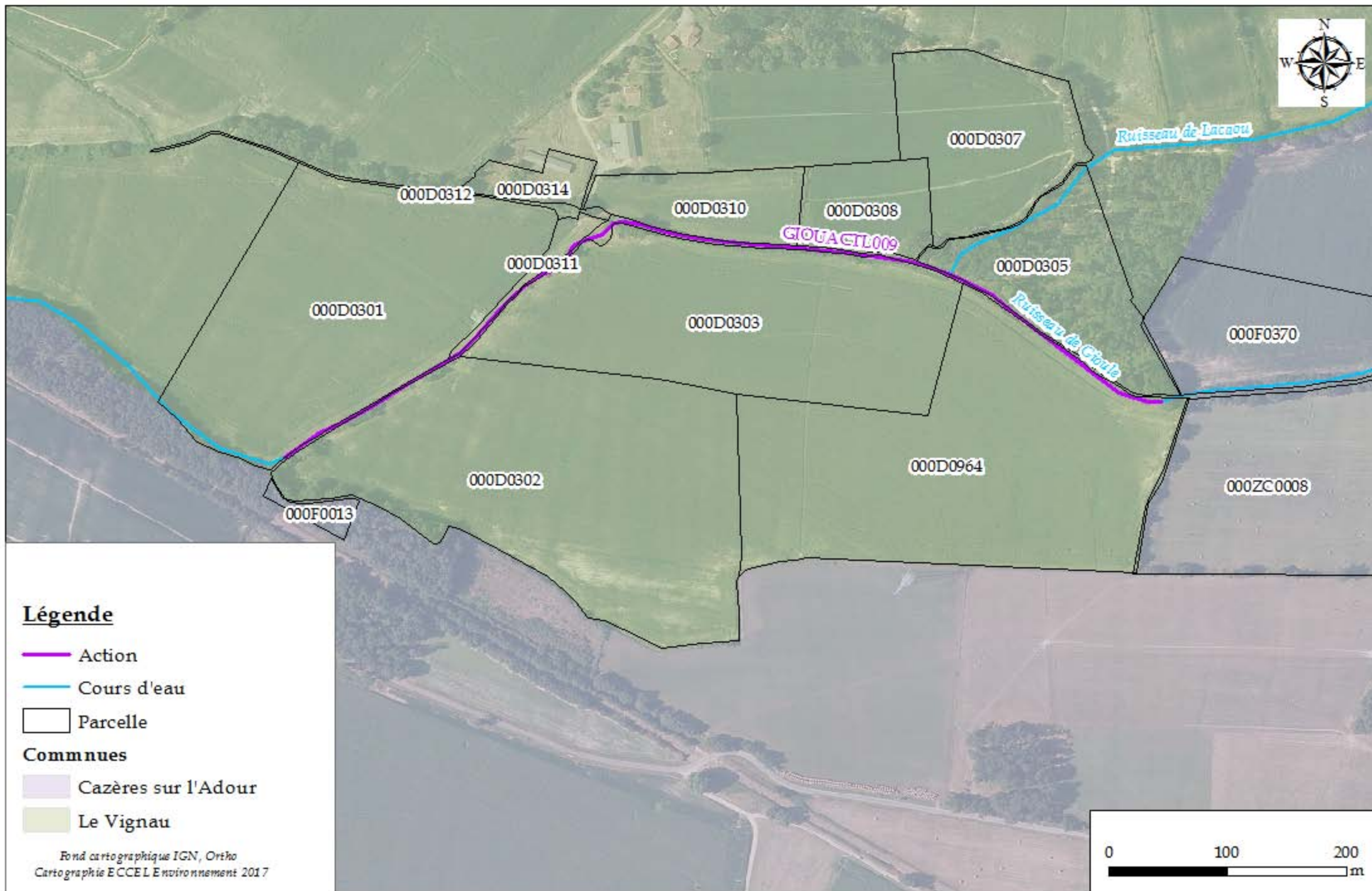
## Communes

- Souprosse





# Renaturation du lit : réduction de section - GIOUACTL009



## Légende

- Action
- Cours d'eau
- Parcelle

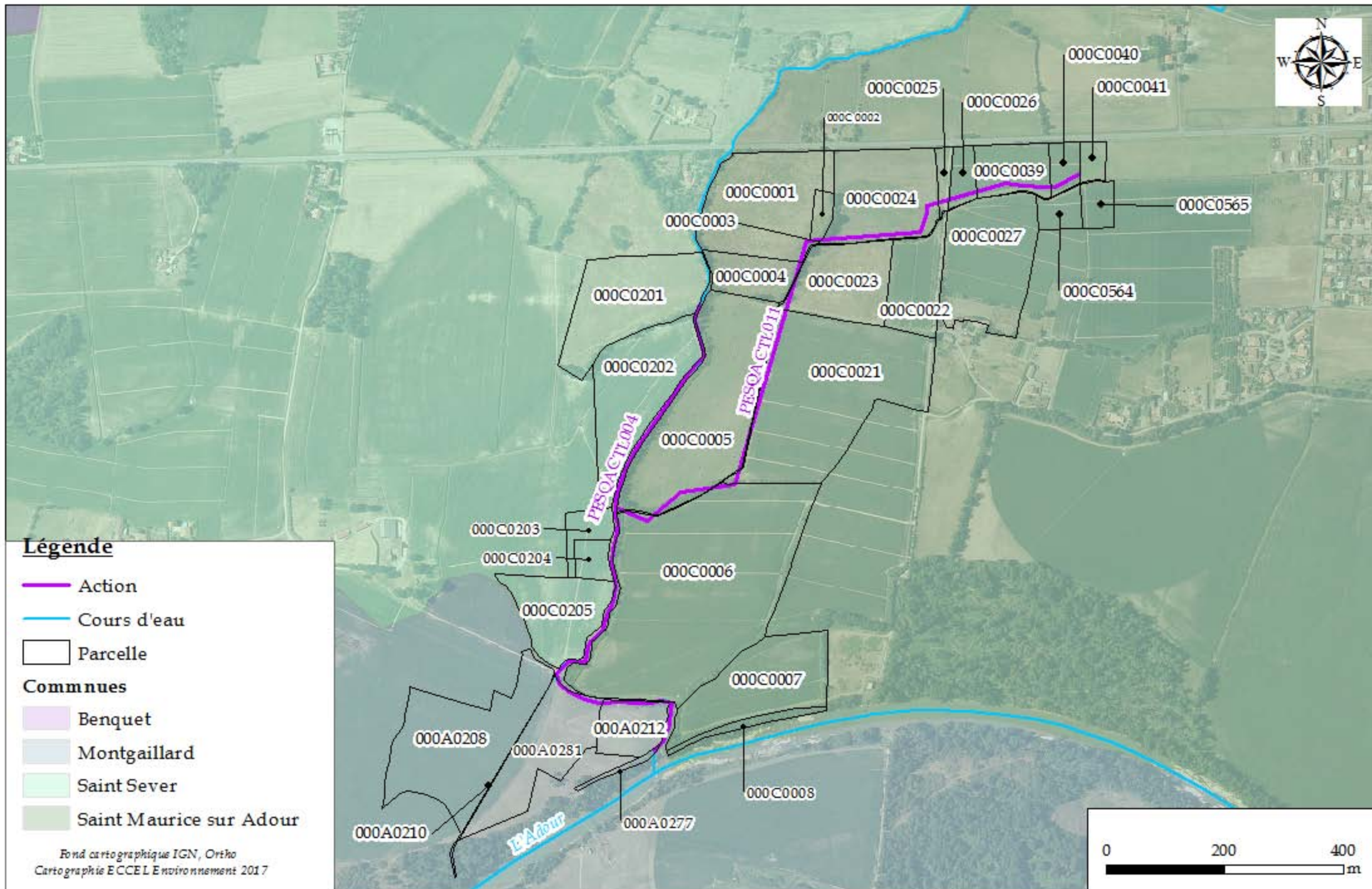
## Communes

- Cazères sur l'Adour
- Le Vignau

# ENTRETIENIR / RESTAURER LA RIPISYLVE

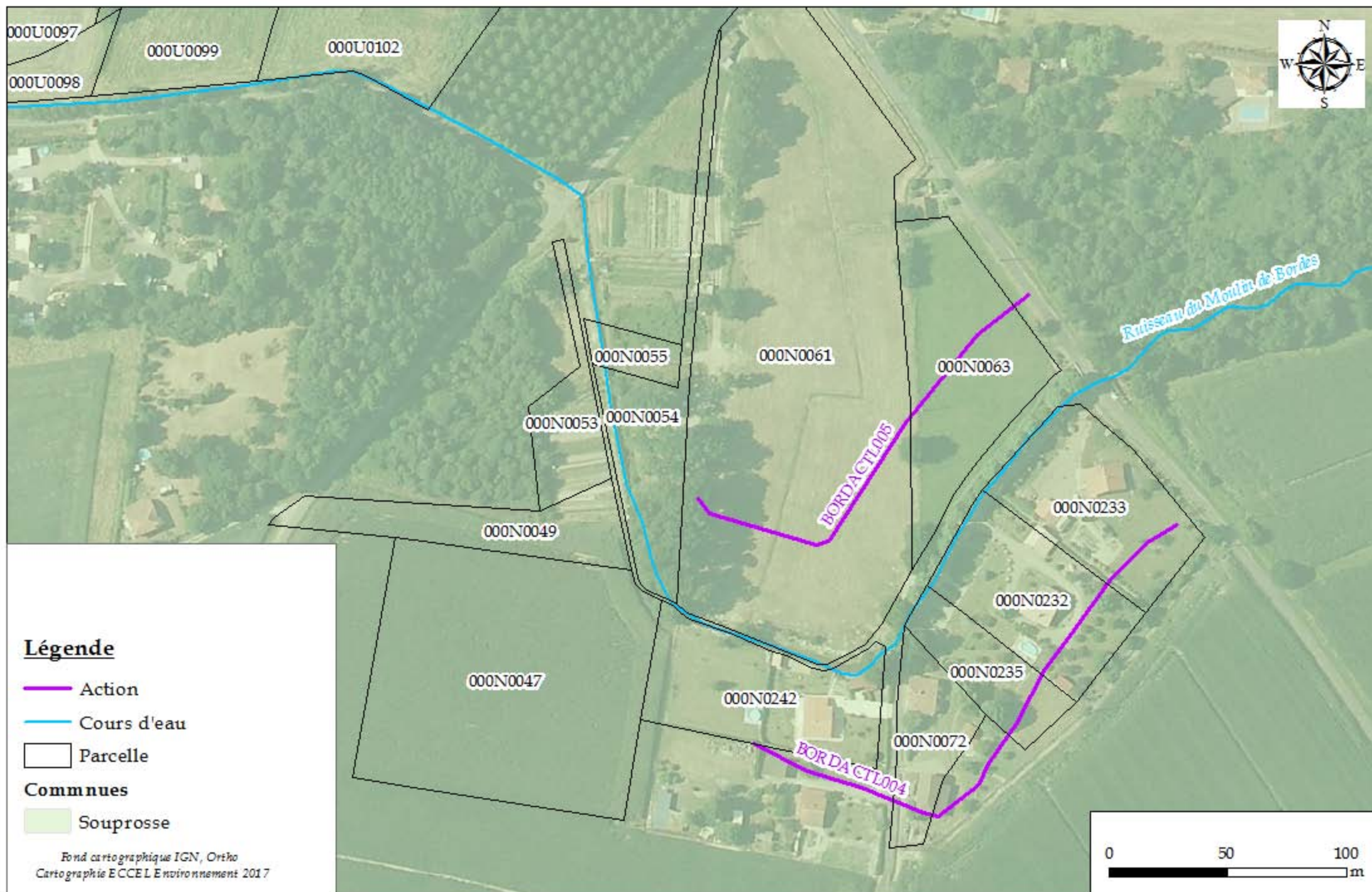


# Débroussaillage sélectif - PESQACTL004 / PRESQACTL011



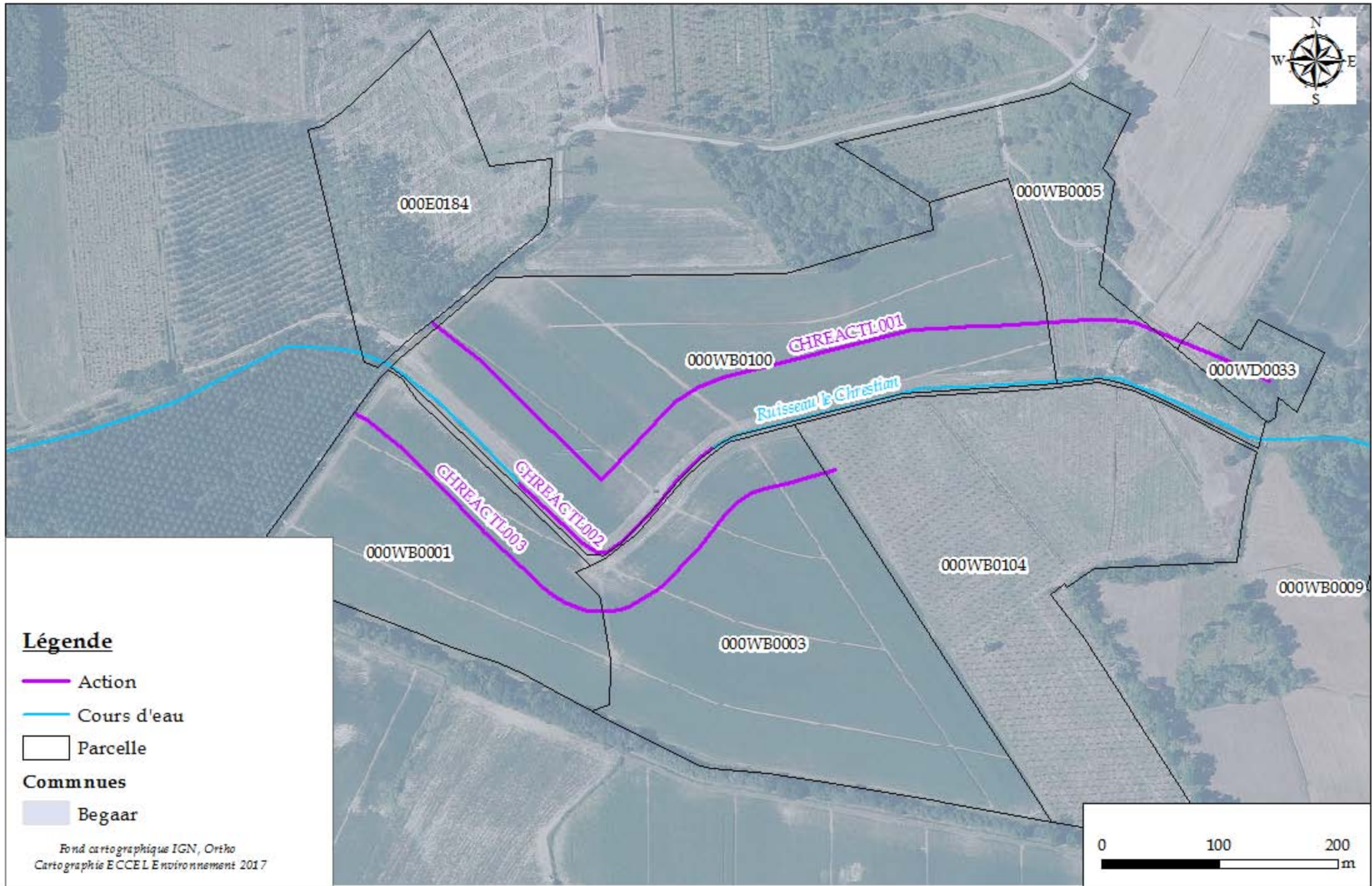


# Plantation de ripisylve - BORDACTL004 / BORDACTL005





# Plantation de ripisylve - CHREACTL001 / CHREACTL003




## Légende

- Action
- Cours d'eau
- ▭ Parcelle

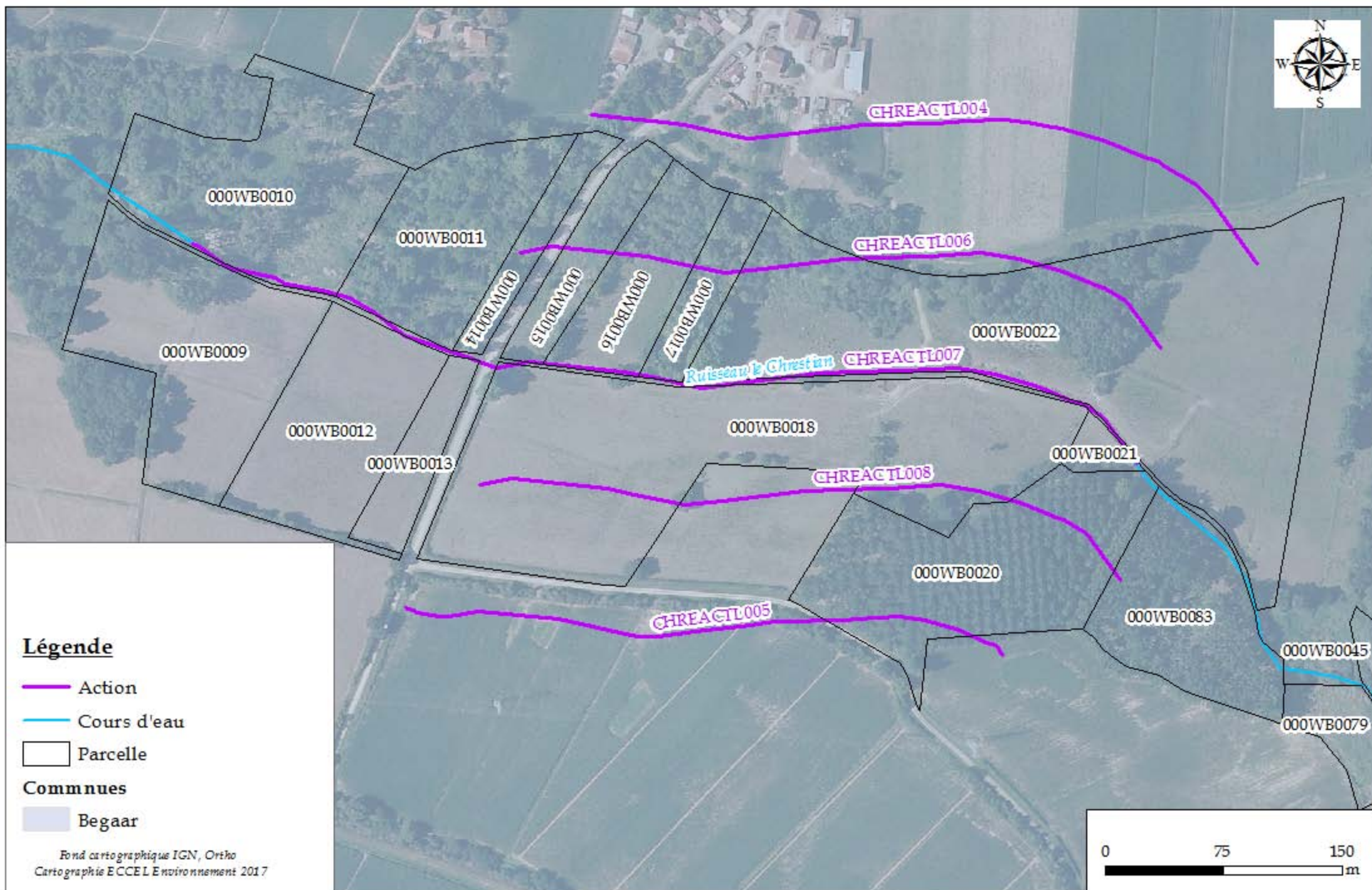
## Communes

- Begaar





# Plantation de ripisylve - CHREACTL004 / CHREACTL005



## Légende

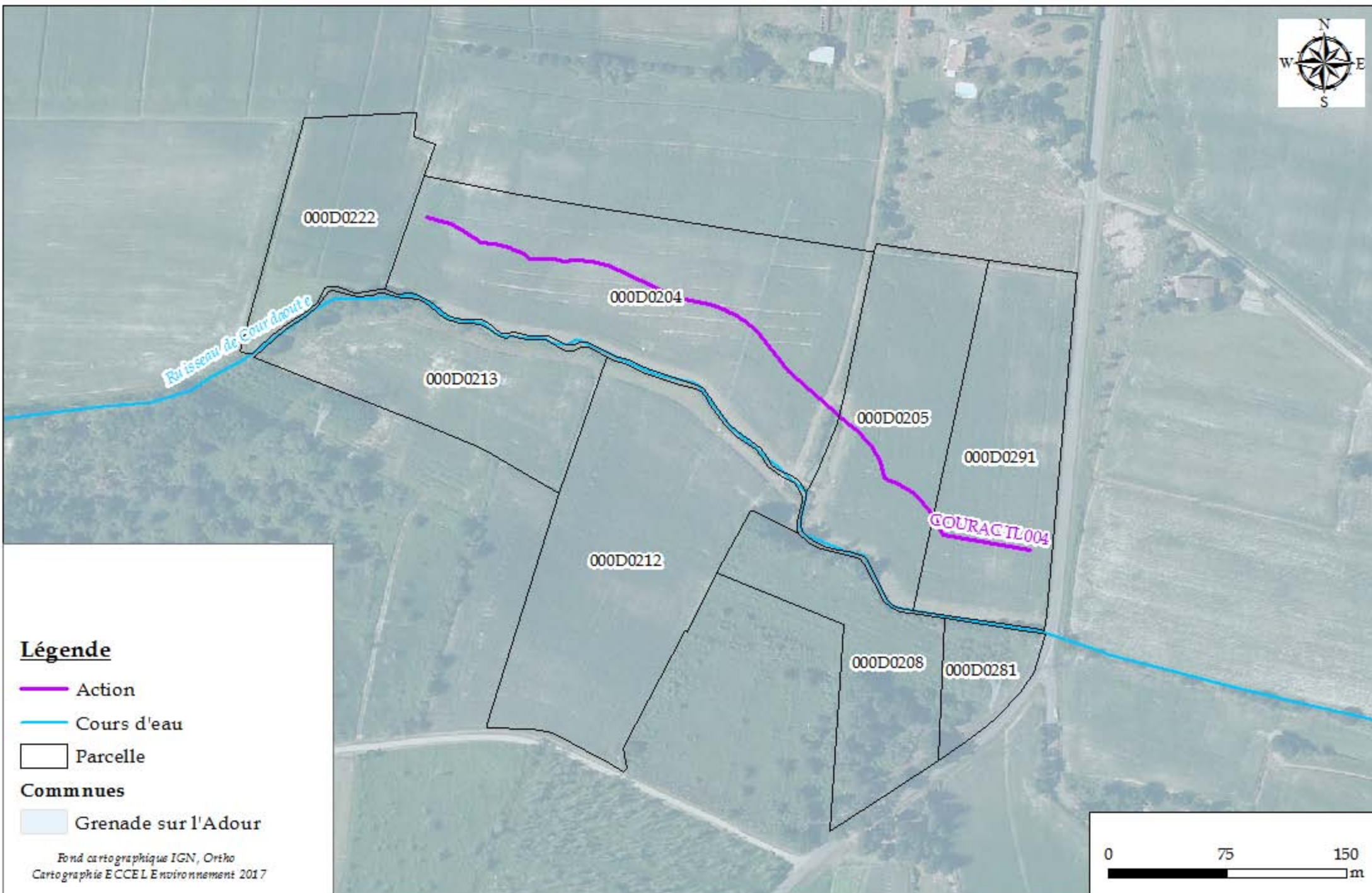
- Action
- Cours d'eau
- Parcelle

## Communes




- Begaar




# Plantation de ripisylve - COURACTL004



## Légende

-  Action
-  Cours d'eau
-  Parcelle

## Communes

-  Grenade sur l'Adour

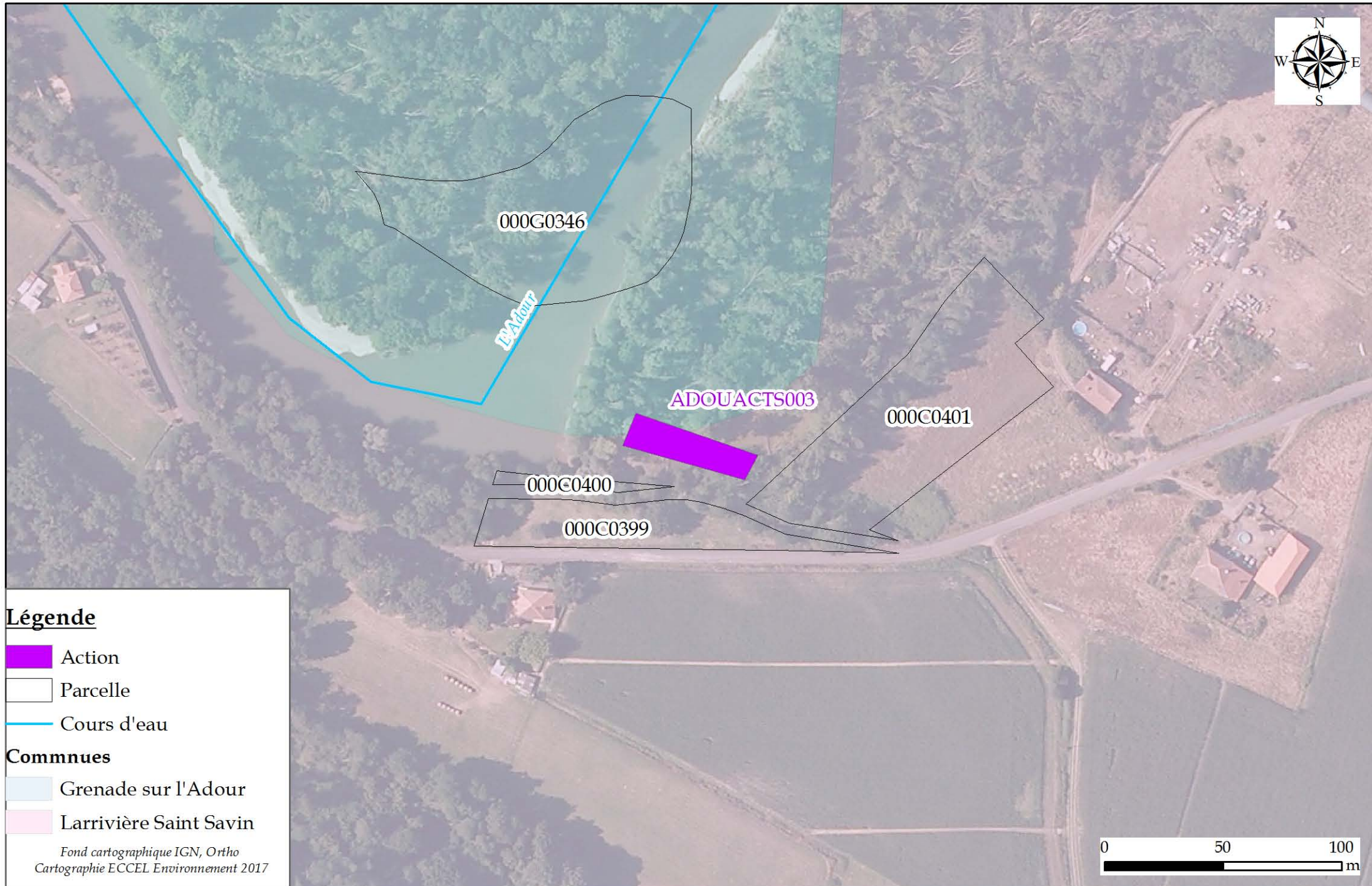
Fond cartographique IGN, Ortho  
Cartographie ECCEL Environnement 2017






# GERER LES ESPECES ENVAHISSANTES (ANIMALES ET VEGETALES)





# Espèce envahissante du lit mineur à traiter : jussie - ADOUACTS003



## Légende

-  Action
-  Parcelle
-  Cours d'eau

## Communes

-  Grenade sur l'Adour
-  Larrivière Saint Savin



# Espèce envahissante du lit mineur à traiter : jussie - ARROACTL001

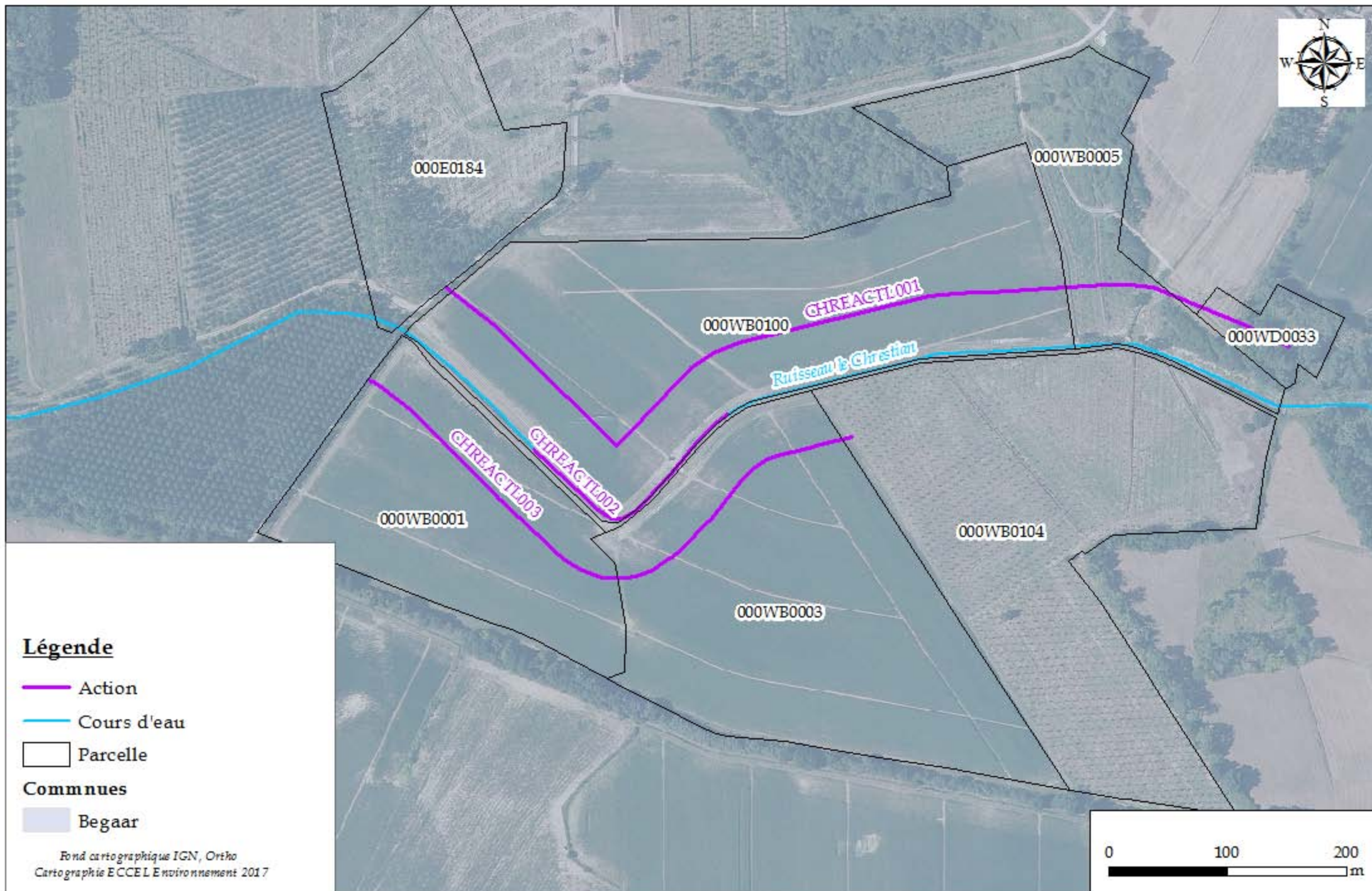


## Légende

- Action
- Cours d'eau
- ▭ Parcelle
- Communes
- Dax
- Yzosse

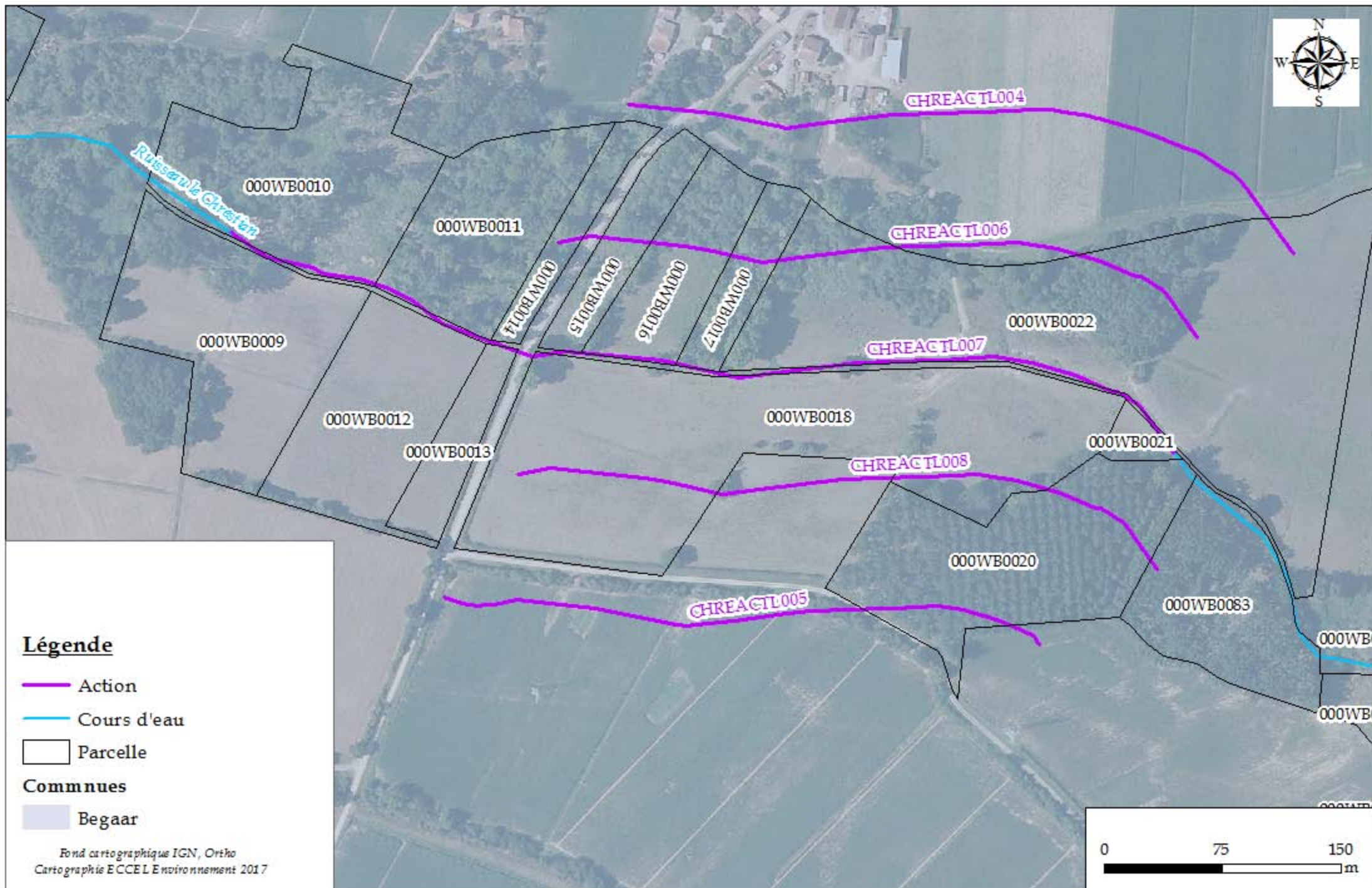


# Espèce envahissante du lit mineur à traiter : jussie - CHREACTL002





# Espèce envahissante du lit mineur à traiter : jussie - CHREACTL007



## Légende

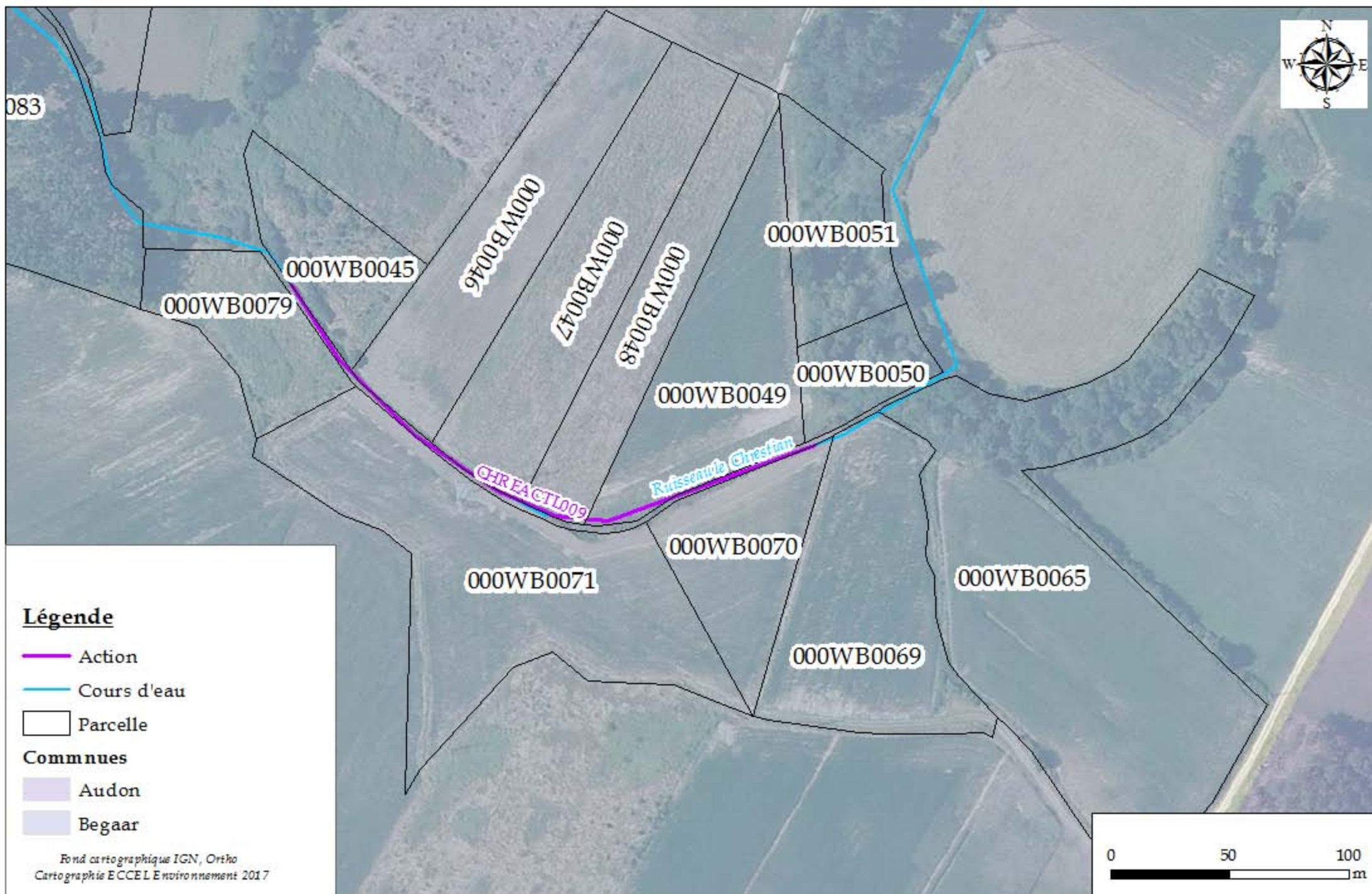
- Action
- Cours d'eau
- Parcelle

## Communes

- Begaar



# Espèce envahissante du lit mineur à traiter : jussie - CHREACTL009



## Légende

- Action
- Cours d'eau
- Parcelle

## Communes




- Audon
- Begaar



# Espèce envahissante du lit mineur à traiter : jussie - PEDOACTP002



## Légende

-  Action
-  Parcelle
-  Cours d'eau

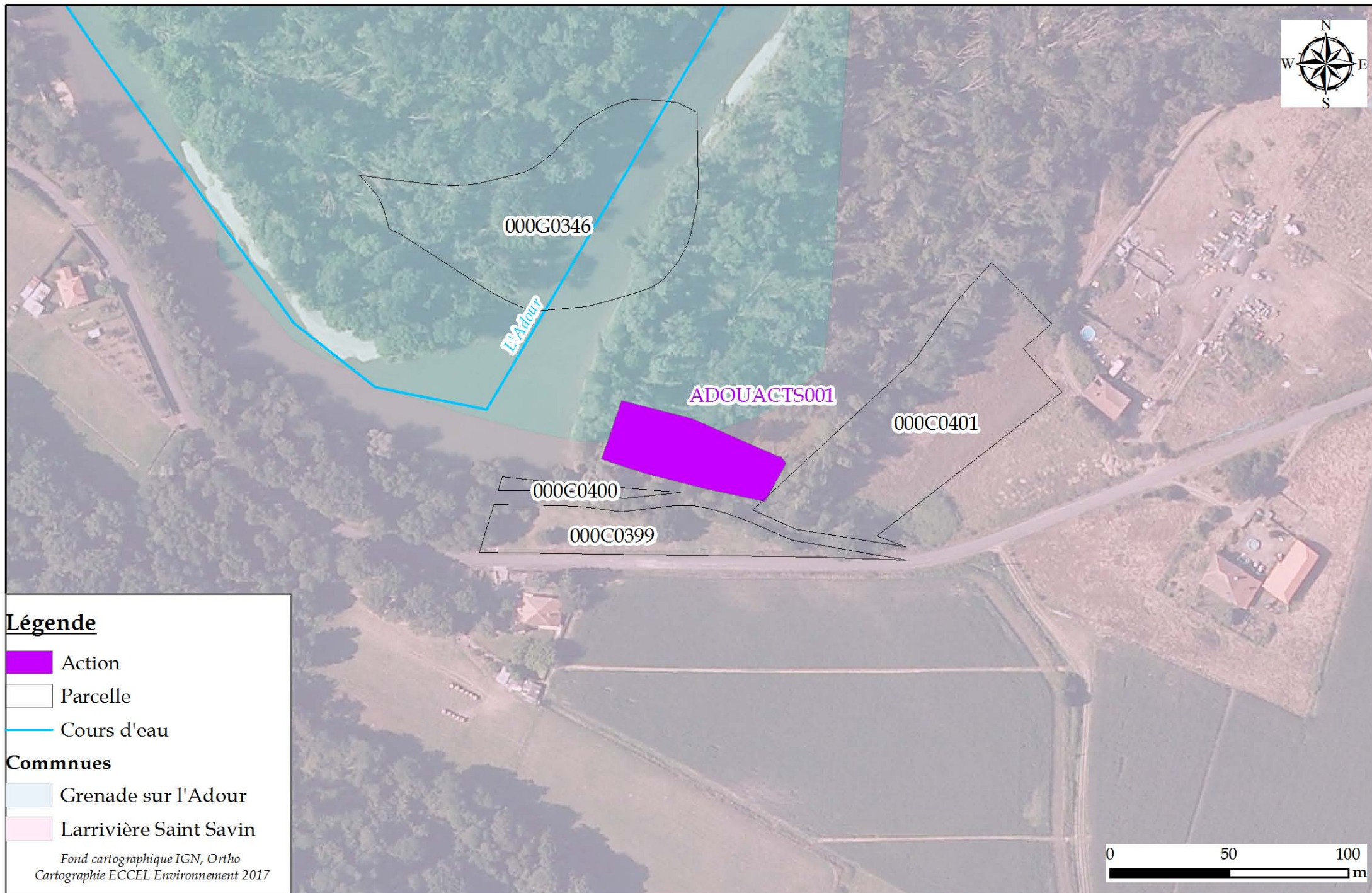
## Communes

-  Dax






# MAINTENIR LES MILIEUX NATURELS PARTICULIERS



# Restauration de frayères à brochets - ADOUACTS001



## Légende

-  Action
-  Parcelle
-  Cours d'eau

## Communes

-  Grenade sur l'Adour
-  Larrivière Saint Savin

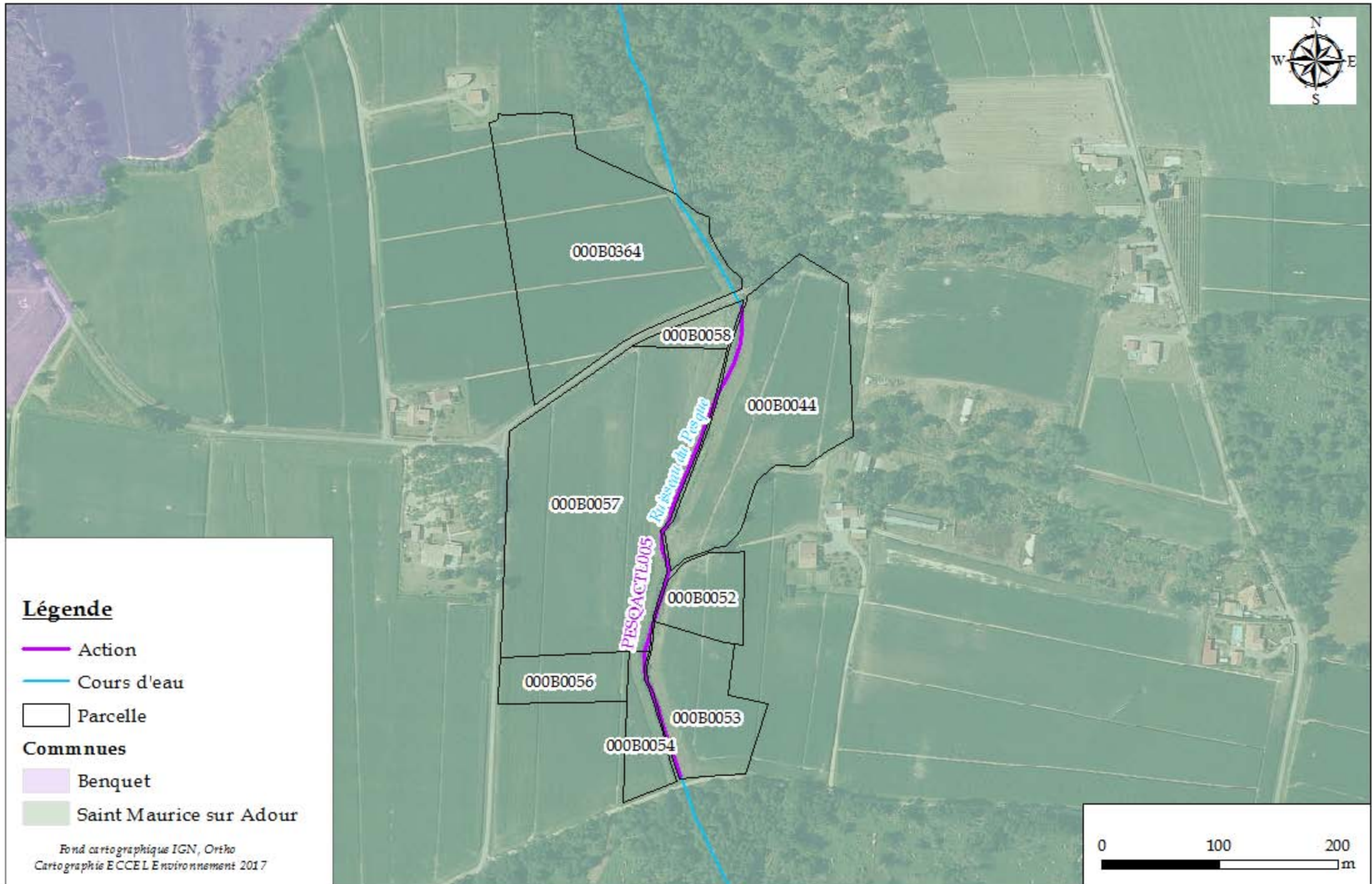
Fond cartographique IGN, Ortho  
Cartographie ECCEL Environnement 2017





# REDUIRE L'ARRIVEE ET/OU L'INTENSITE DE L'ONDE DE CRUE

# Recharge en granulats par dôme - PESQACTL005



## Légende

- Action
- Cours d'eau

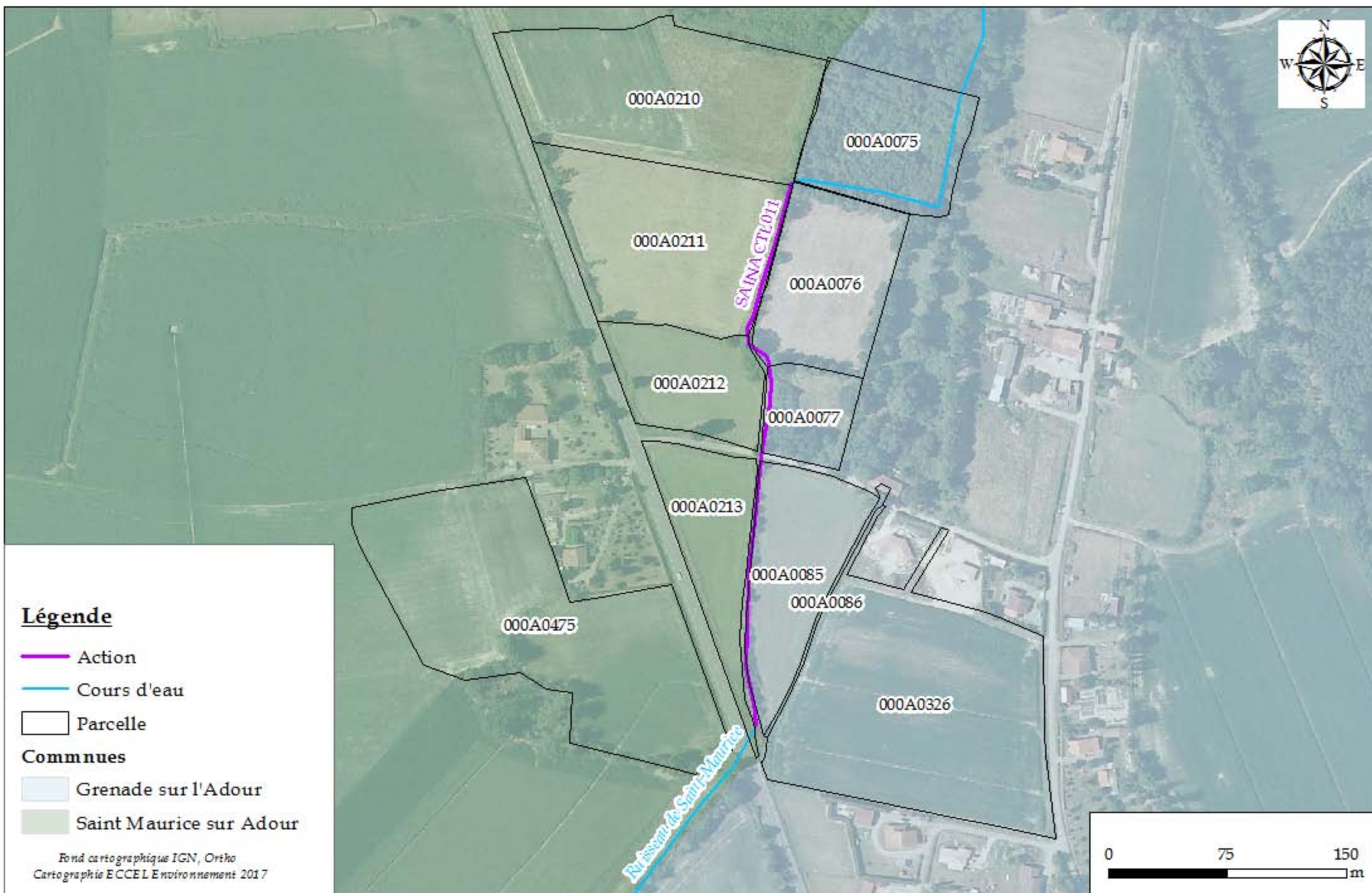
▭ Parcelle

## Communes

- Benquet
- Saint Maurice sur Adour



# Recharge en granulats par dôme - SAINACTL011



## Légende

- Action
- Cours d'eau

Parcelle

## Communes

- Grenade sur l'Adour
- Saint Maurice sur Adour



# Recharge en granulats par dôme - SAINTACTL007



## Légende

- Action
- Cours d'eau
- ▭ Parcelle

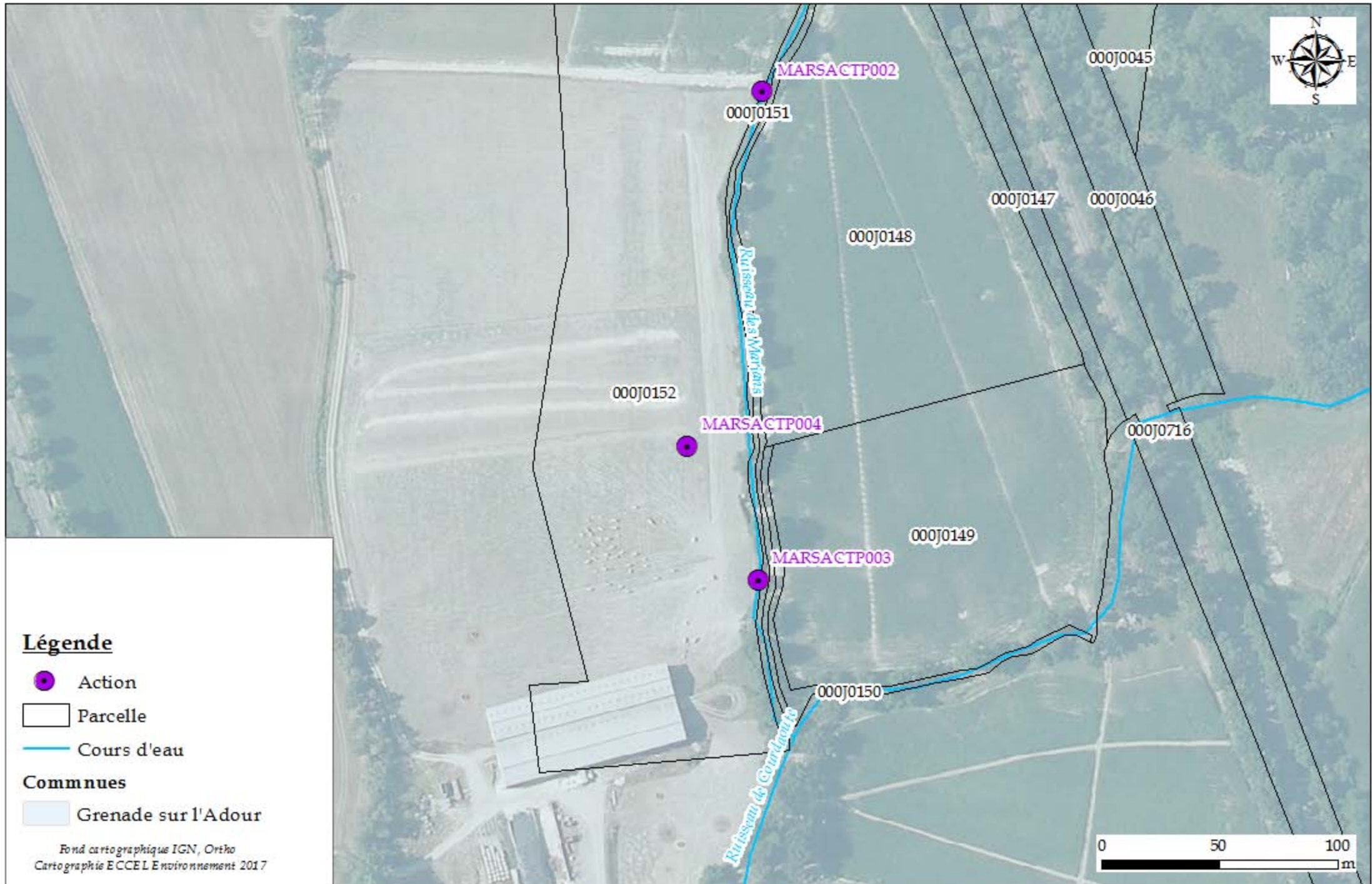
## Communes

- ▭ Grenade sur l'Adour
- ▭ Saint Maurice sur Adour



# REDUIRE LES POLLUTIONS DU MILIEU

# Aménagement d'un abreuvoir : descente empierrée - MARSACTP004



## Légende

- Action
- Parcelle
- Cours d'eau

## Communes

- Grenade sur l'Adour



# Aménagement d'un abreuvoir : pompe à museau - CHREACTP002 / CHREACTP003



## Légende

- Action
- Parcelle
- Cours d'eau

## Communes

- Begaar



# Aménagement d'un abreuvoir : pompe à museau - GIOUACTP005










# Aménagement d'un abreuvoir : pompe à museau - GIOUACTP006



## Légende

-  Action
-  Parcelle
-  Cours d'eau

## Communes

-  Cazères sur l'Adour
-  Le Vignau

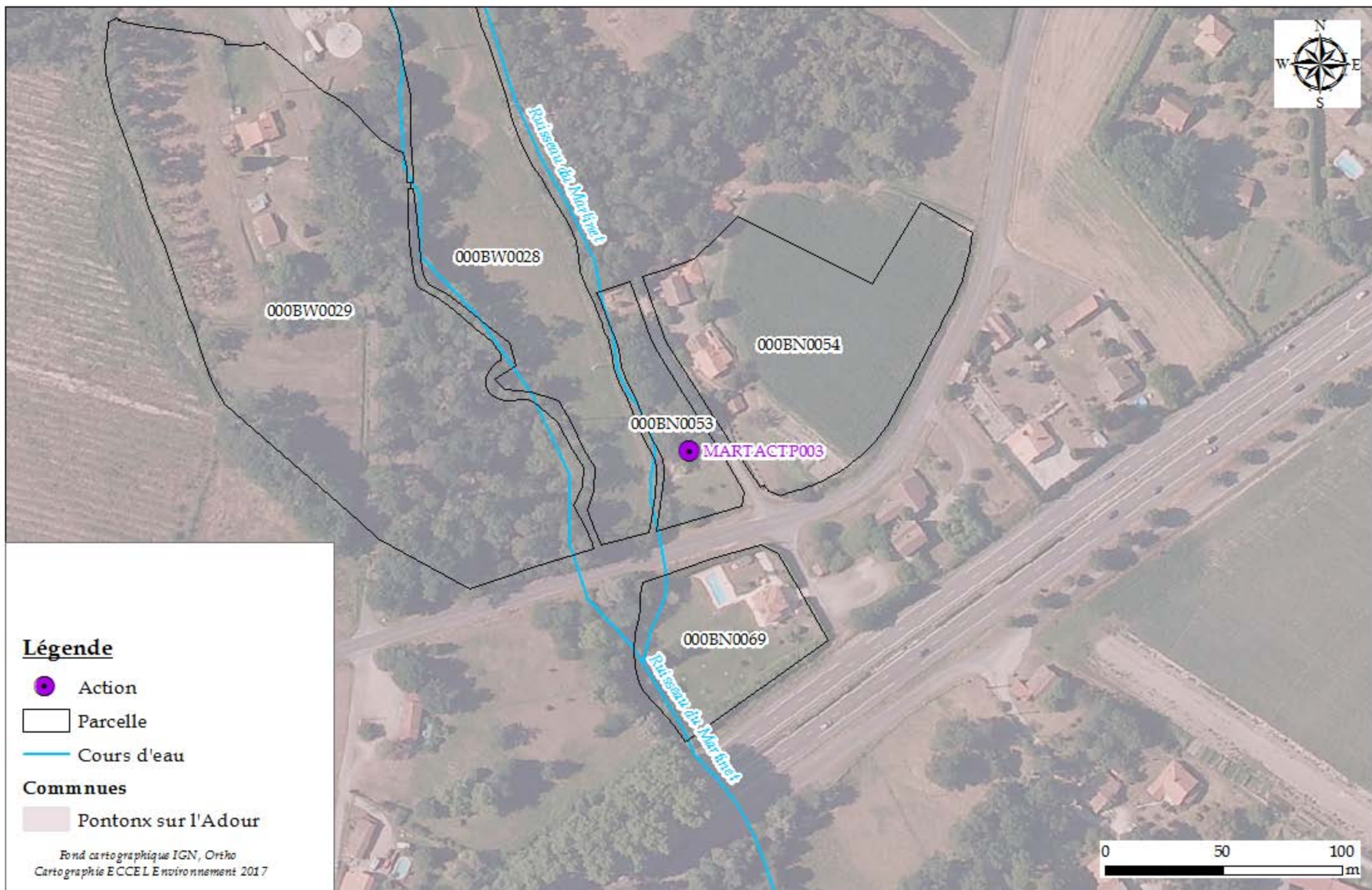


# Aménagement d'un abreuvoir : pompe à museau - MARTACTP001 / MARTACTP002









# Aménagement d'un abreuvoir : pompe à museau - MARTACTP003



## Légende

-  Action
-  Parcelle
-  Cours d'eau

## Communes

-  Pontonx sur l'Adour

Fond cartographique IGN, Ortho  
Cartographie ECCEL Environnement 2017









# Aménagement d'un abreuvoir : pompe à museau - OUZEACTP004



## Légende

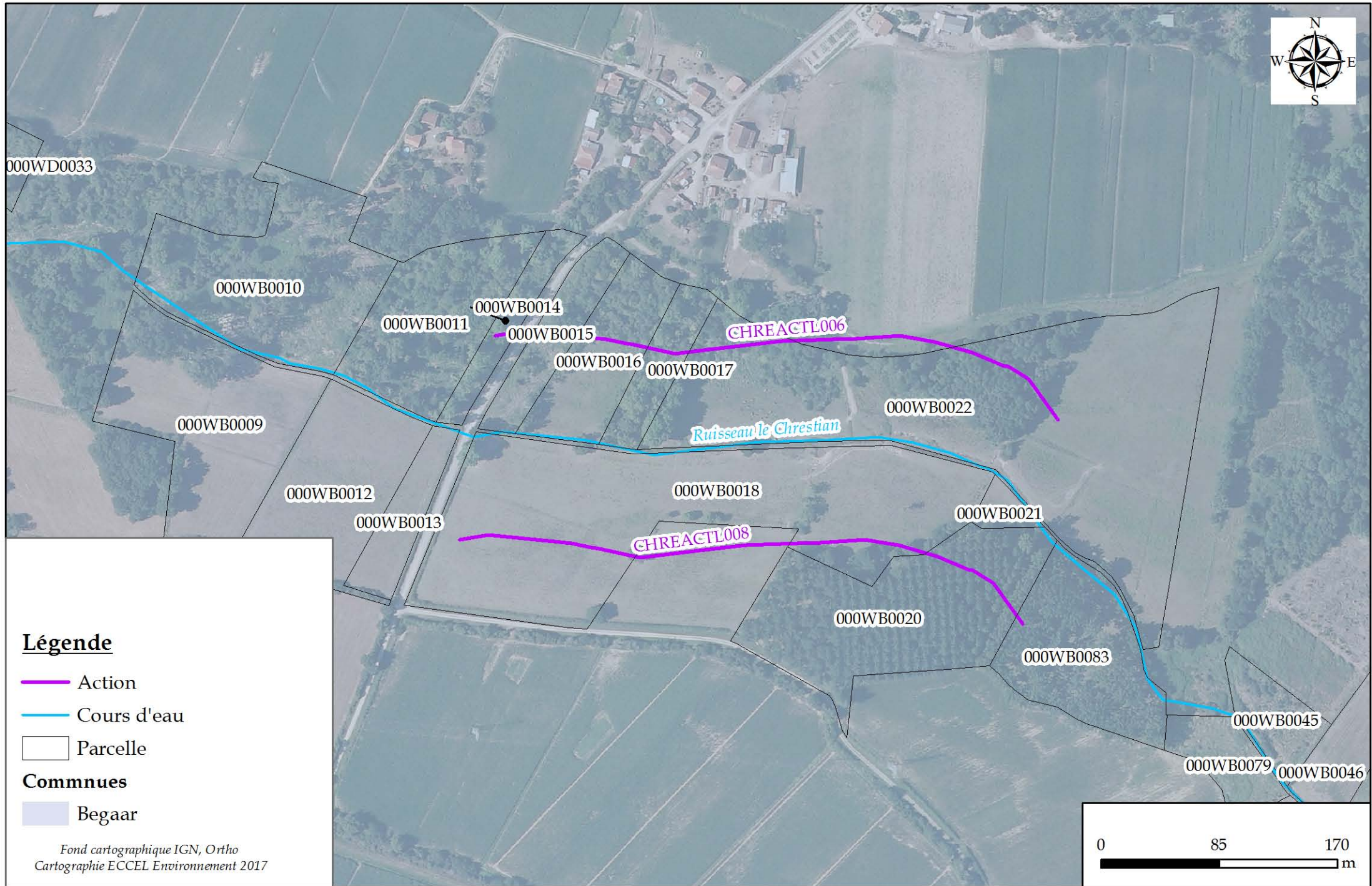
-  Action
-  Parcelle
-  Cours d'eau

## Communes

-  Saint Vincent de Paul



# Installation de clôtures - CHREACTL006 / CHREACTL008



## Légende

- Action
- Cours d'eau
- Parcelle

## Communes

- Begaar

Fond cartographique IGN, Ortho  
Cartographie ECCEL Environnement 2017

0 85 170  
m

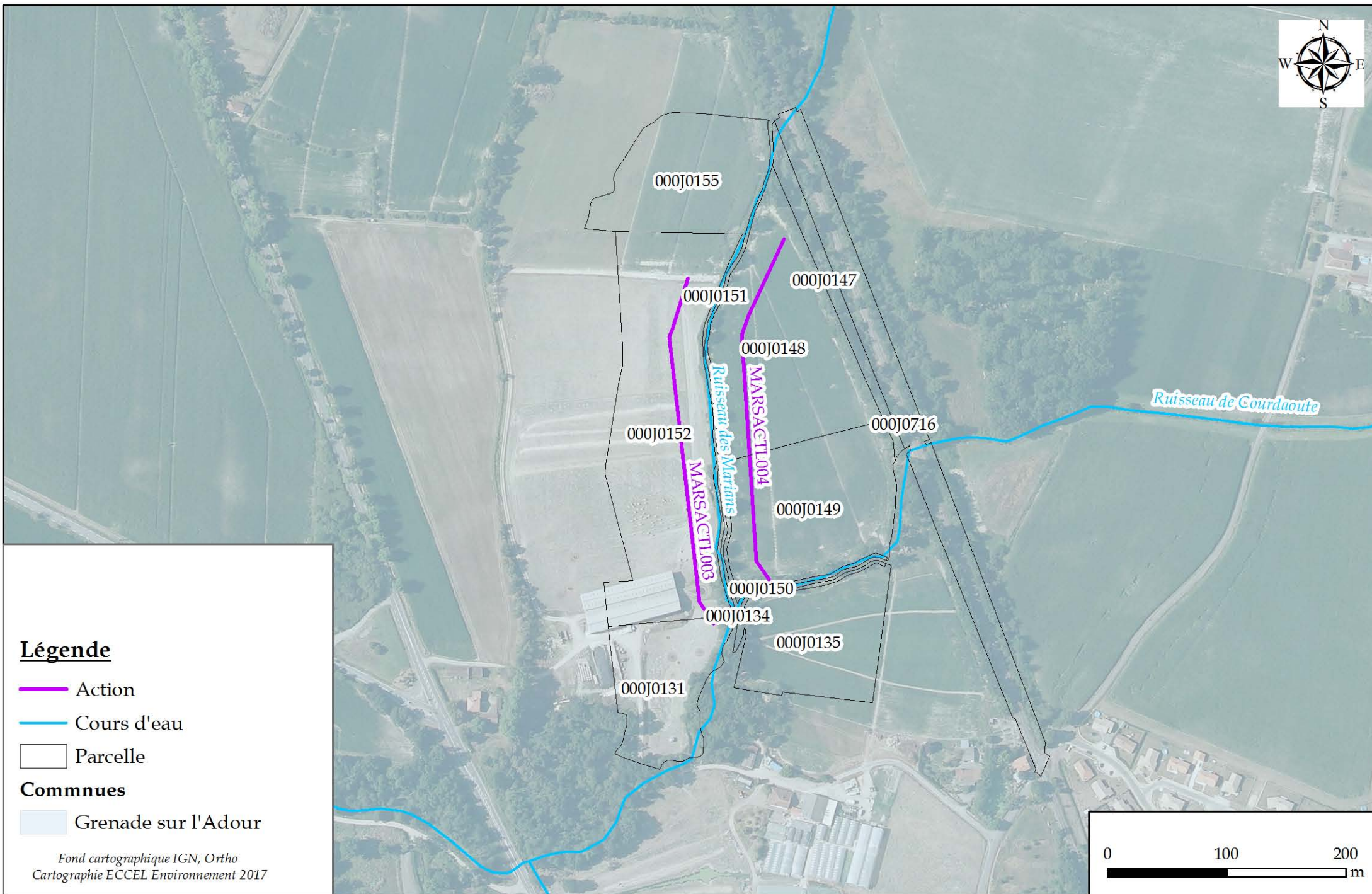


# Installation de clôtures - LUZOACTL016



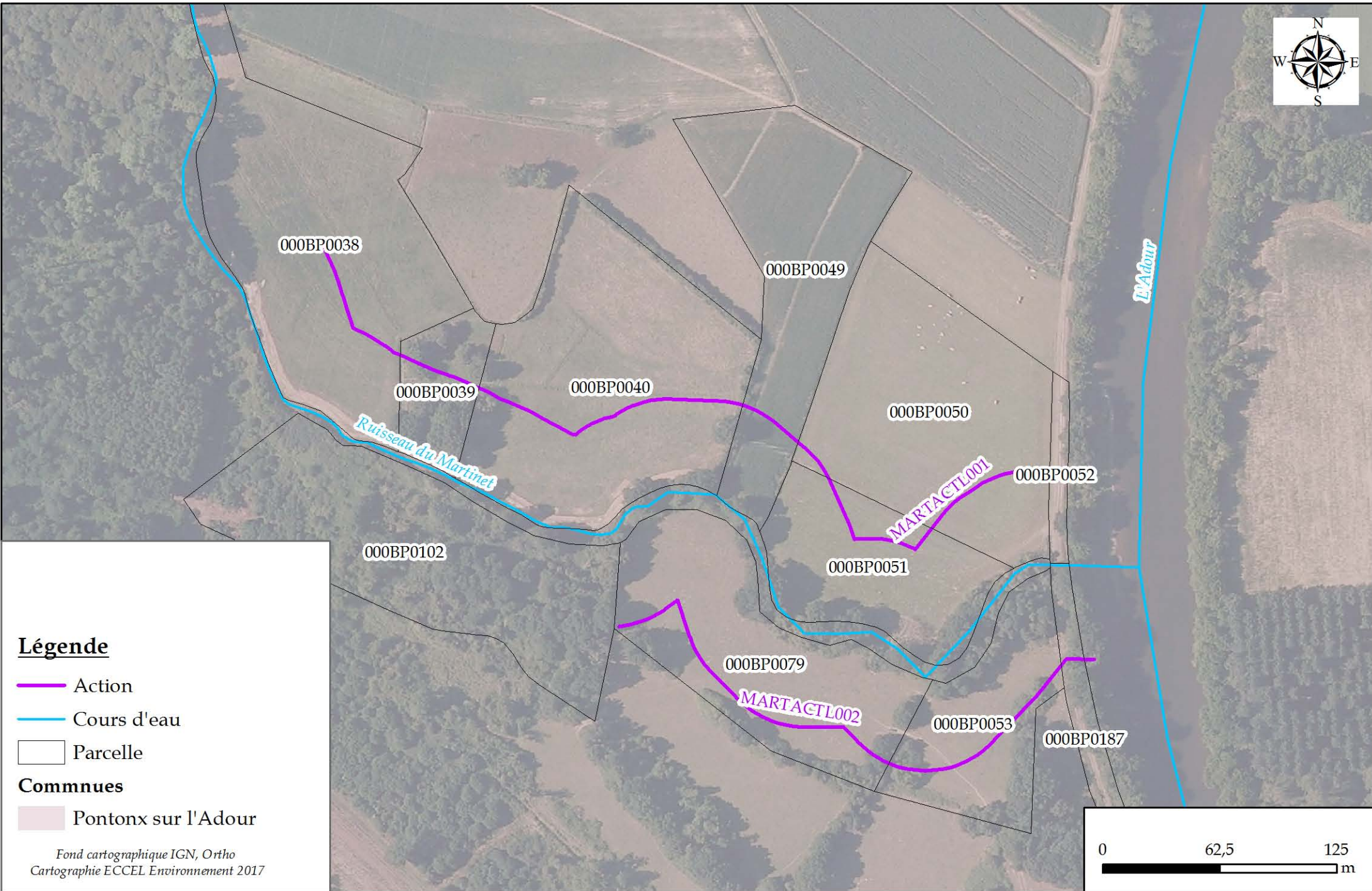


# Installation de clôtures - MARSACTL003 / MARSACTL004





# Installation de clôtures - MARTACTL001 / MARTACTL002



## Légende

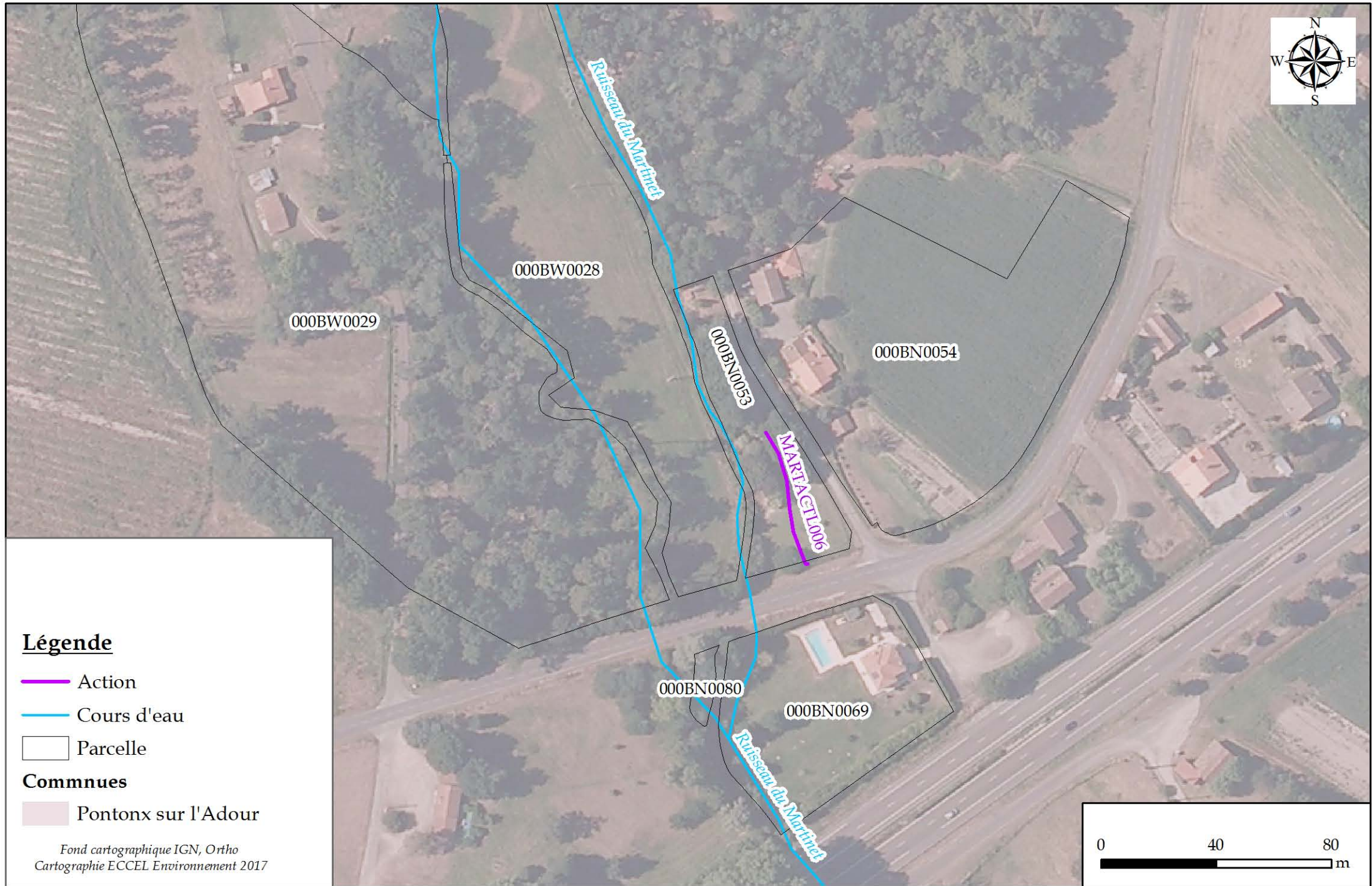
- Action
- Cours d'eau
- Parcelle

## Communes


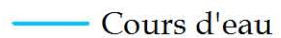

- Pontonx sur l'Adour



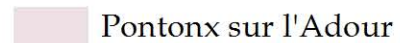
# Installation de clôtures - MARTACTL006



## Légende

-  Action
-  Cours d'eau
-  Parcelle

## Communes

-  Pontonx sur l'Adour

Fond cartographique IGN, Ortho  
Cartographie ECCEL Environnement 2017



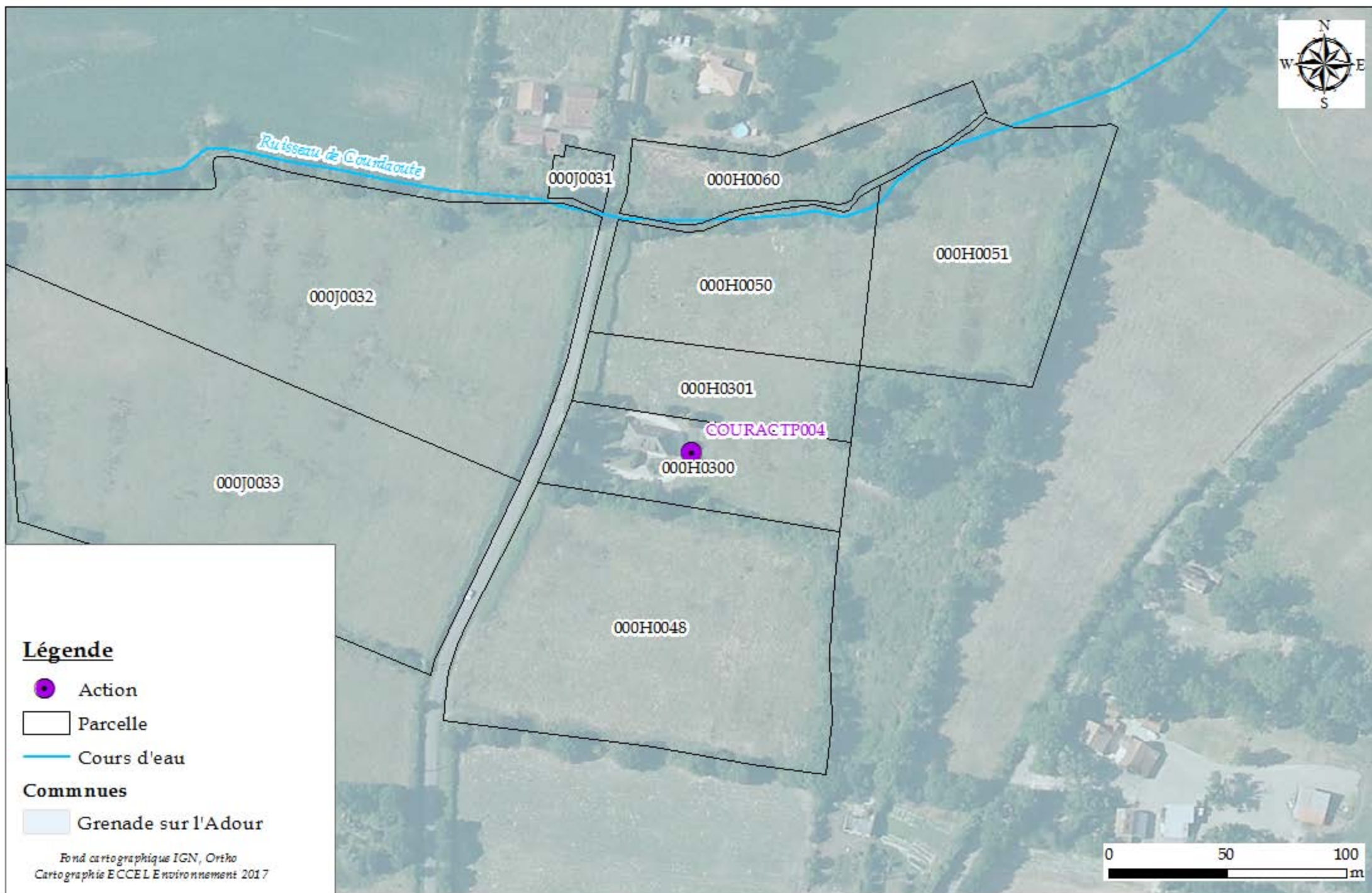


# Retrait des décharges sauvages en bordure de cours d'eau - BORDACTP003





# Retrait des décharges sauvages en bordure de cours d'eau - COURACTP004










# Retrait des décharges sauvages en bordure de cours d'eau - ESTEACTP001



## Légende

-  Action
-  Parcelle
-  Cours d'eau

## Communes




-  Candresse
-  Yzosse



# Retrait des décharges sauvages en bordure de cours d'eau - ESTEACTP002



## Légende

-  Action
-  Parcelle
-  Cours d'eau

## Communes

-  Candresse



# Retrait des décharges sauvages en bordure de cours d'eau - GOUAACTP001



## Légende

- Action
- Parcelle
- Cours d'eau

## Communes

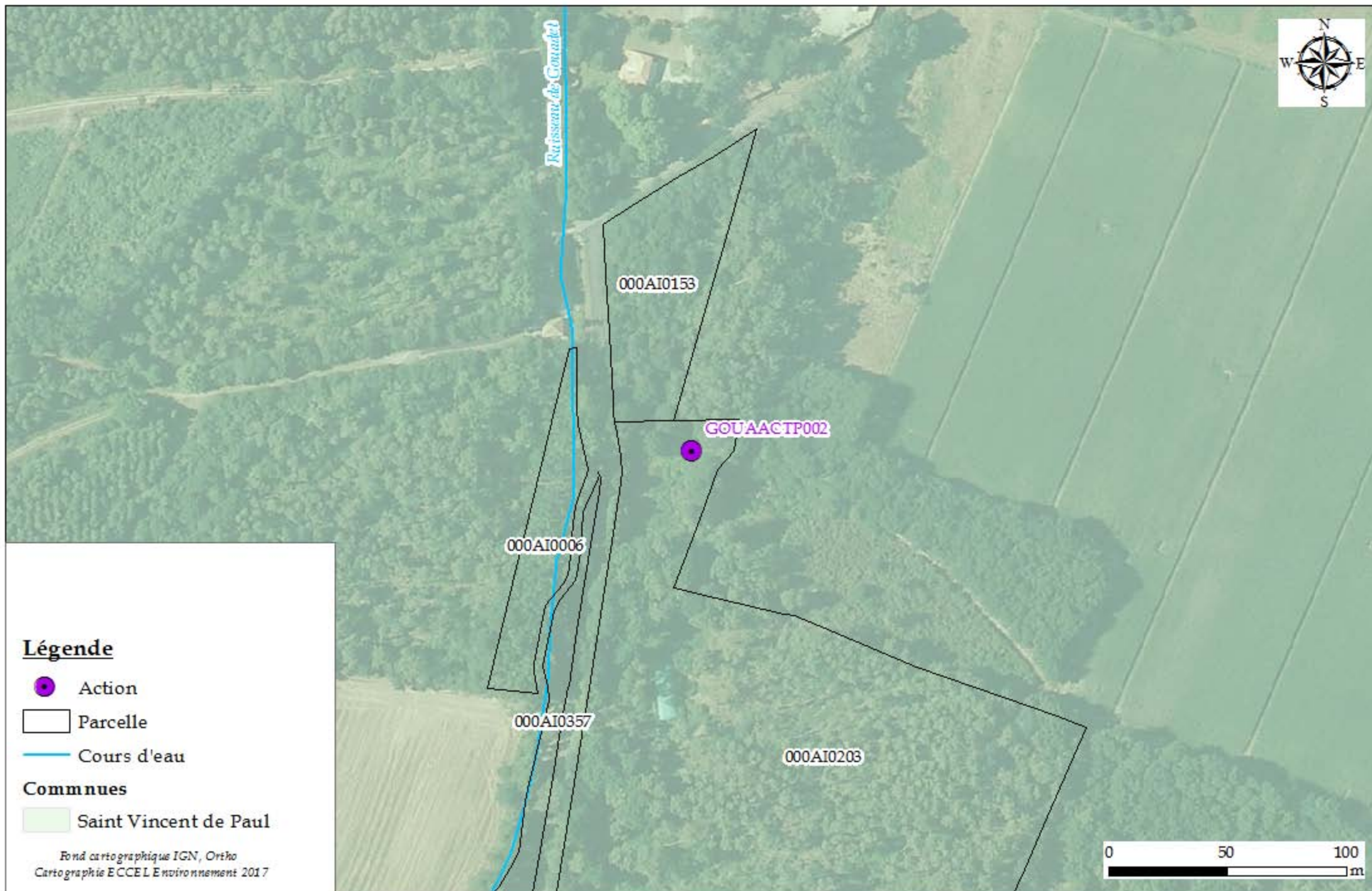
- Gourbera

Fond cartographique IGN, Ortho  
Cartographie ECCEL Environnement 2017



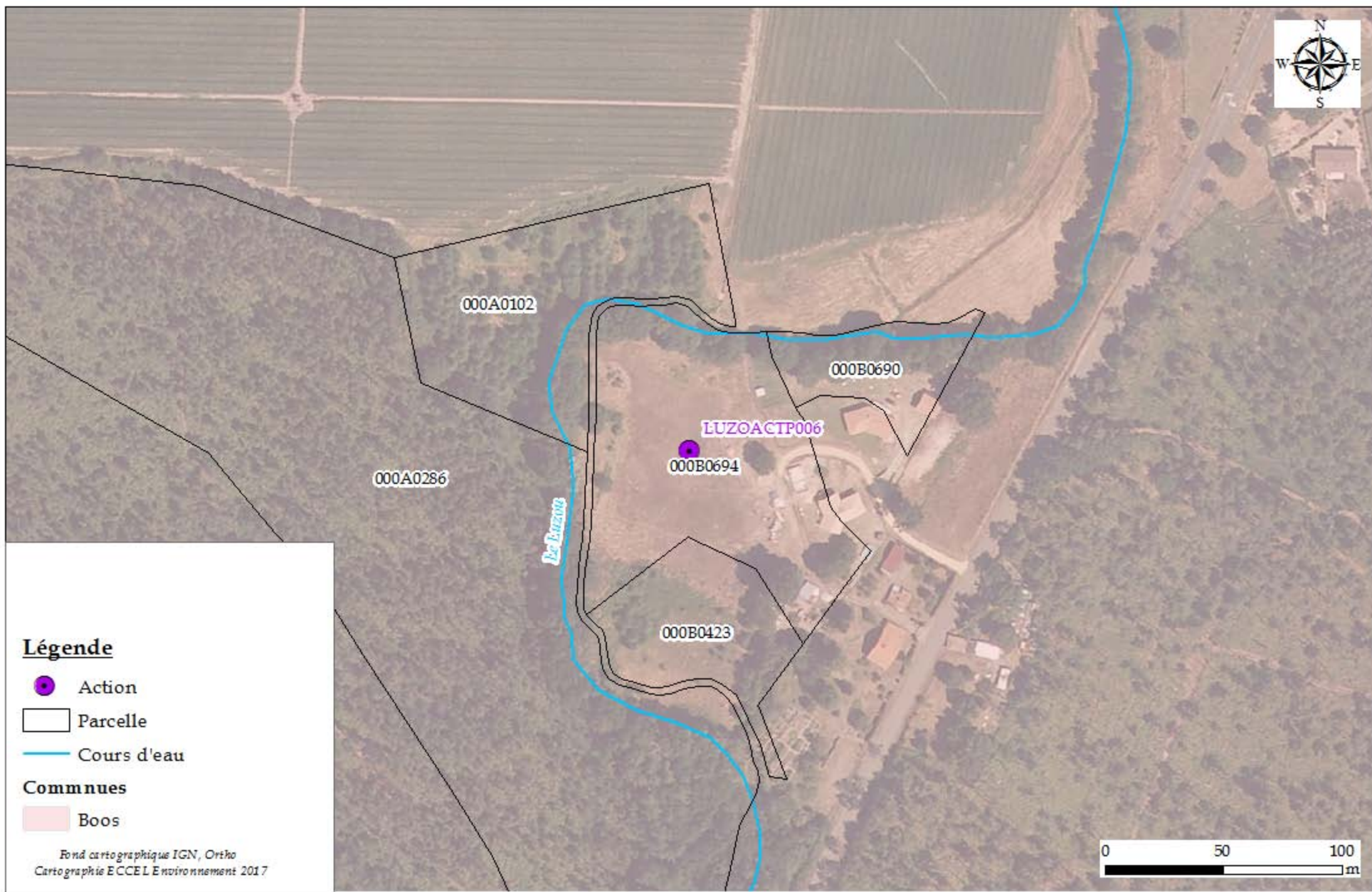


# Retrait des décharges sauvages en bordure de cours d'eau - GOUAACTP002








# Retrait des décharges sauvages en bordure de cours d'eau - LUZOACTP006



## Légende

-  Action
-  Parcelle
-  Cours d'eau

## Communes

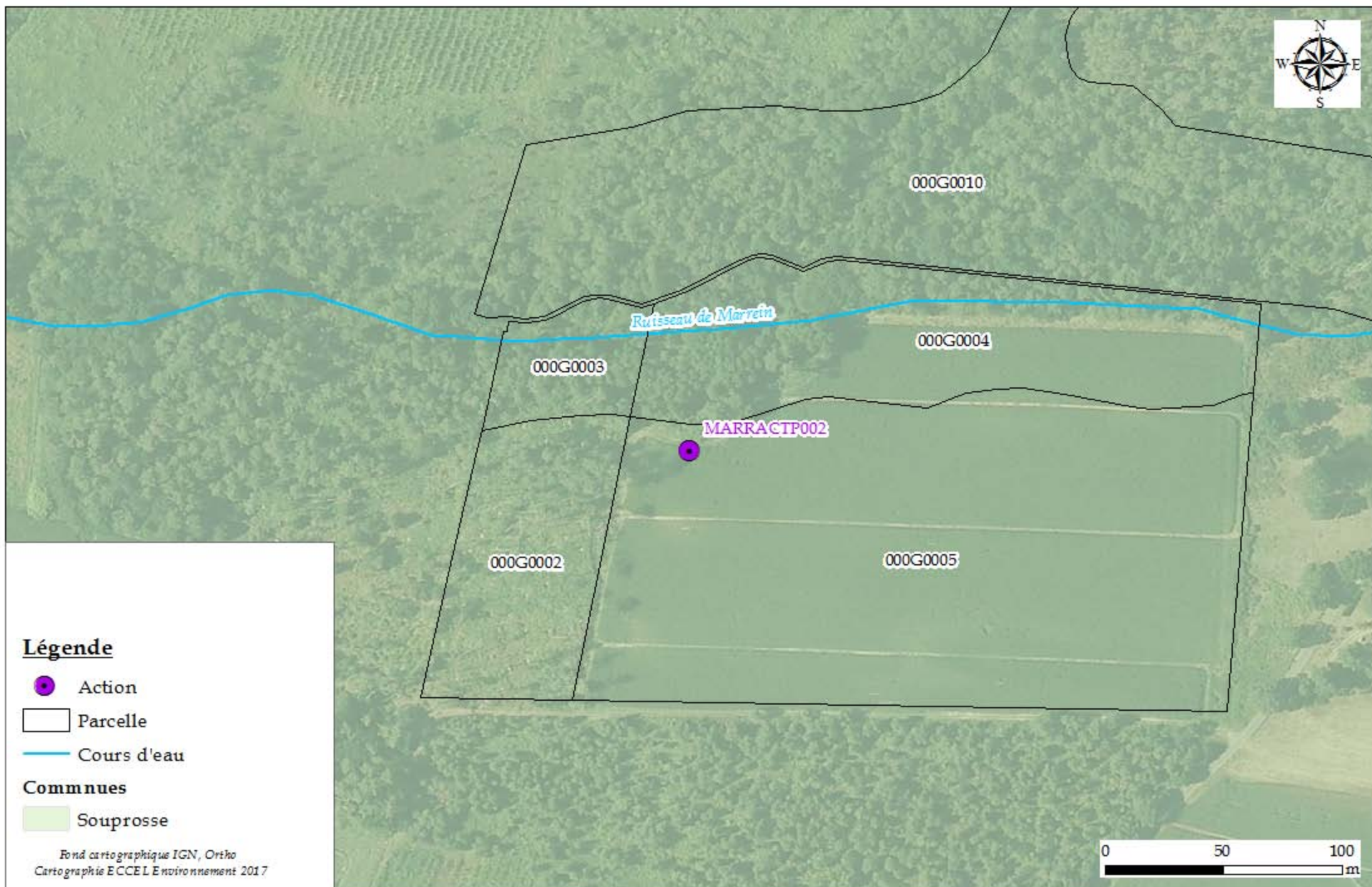
-  Boos

Fond cartographique IGN, Ortho  
Cartographie ECCEL Environnement 2017





# Retrait des décharges sauvages en bordure de cours d'eau - MARRACTP002



## Légende

- Action
- Parcelle
- Cours d'eau

## Communes




- Soupresse



# Retrait des décharges sauvages en bordure de cours d'eau - MARRACTP003



## Légende

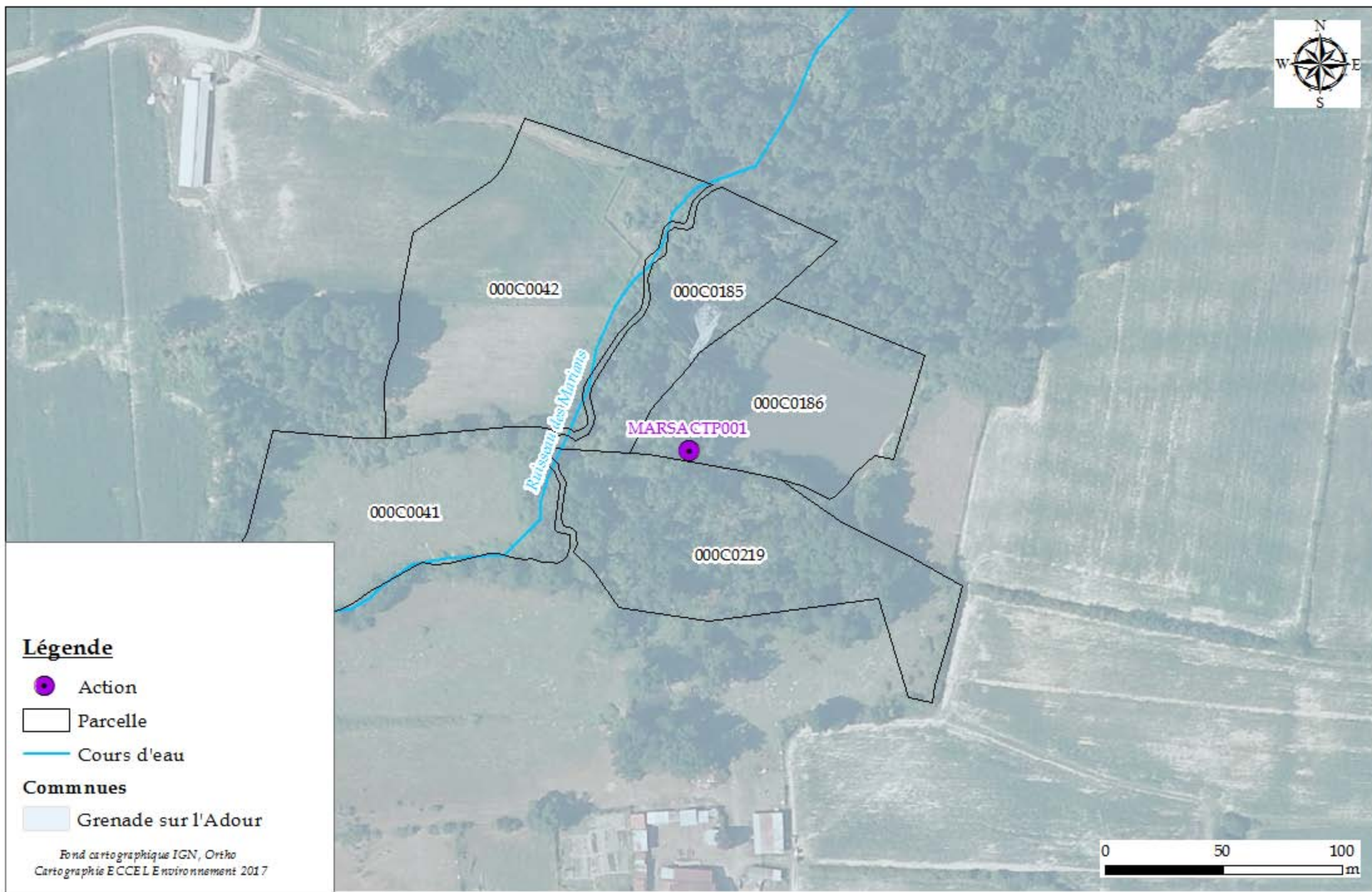
-  Action
-  Parcelle
-  Cours d'eau

## Communes




-  Gouts
-  Tartas




# Retrait des décharges sauvages en bordure de cours d'eau - MARSACTP001



## Légende

-  Action
-  Parcelle
-  Cours d'eau

## Communes

-  Grenade sur l'Adour

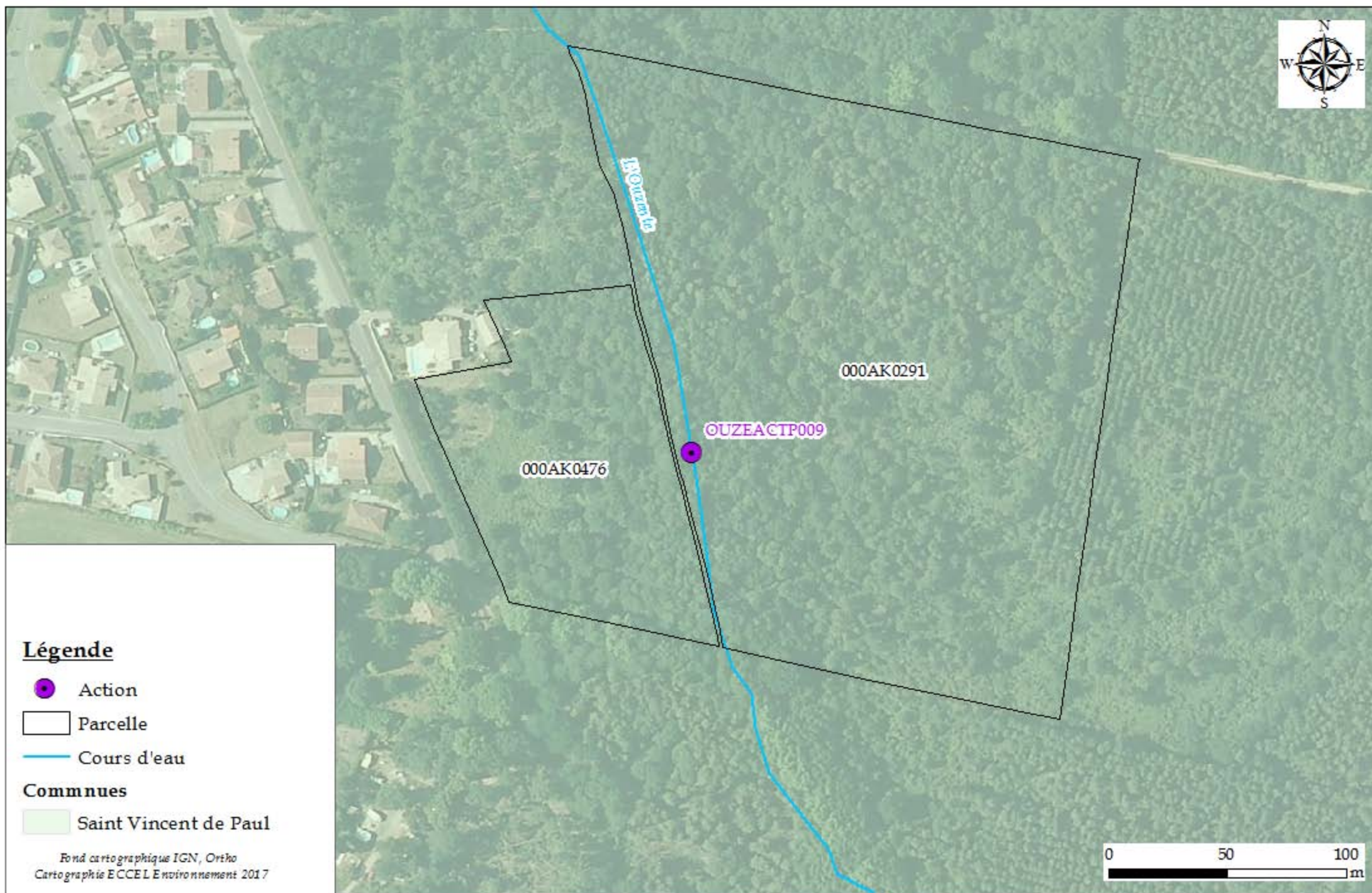


# Retrait des décharges sauvages en bordure de cours d'eau - MARSACTP002 / MARSACTP006









# Retrait des décharges sauvages en bordure de cours d'eau - OUZEACTP009



## Légende

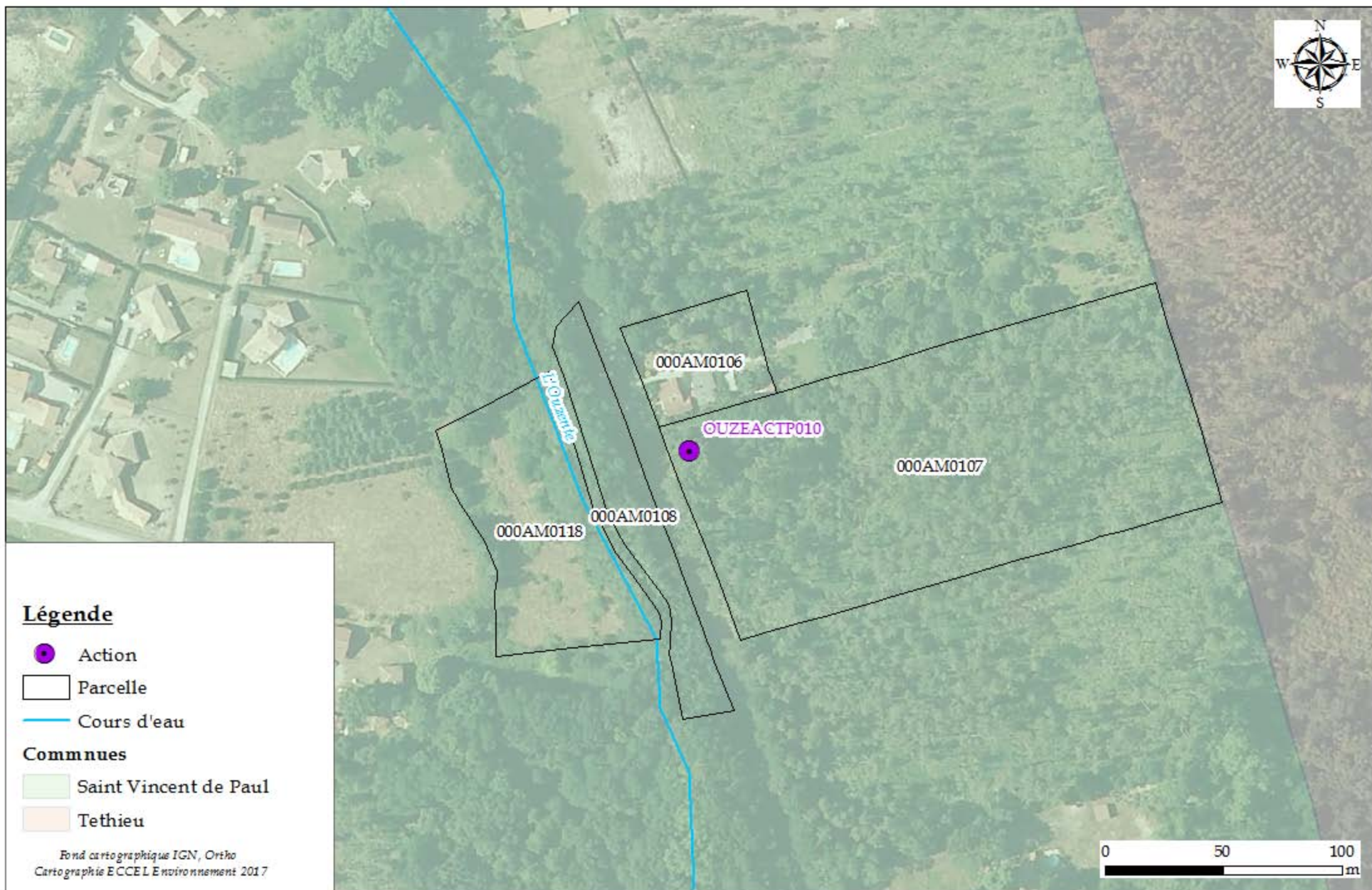
-  Action
-  Parcelle
-  Cours d'eau

## Communes




-  Saint Vincent de Paul





# Retrait des décharges sauvages en bordure de cours d'eau - OUZEACTP010



## Légende

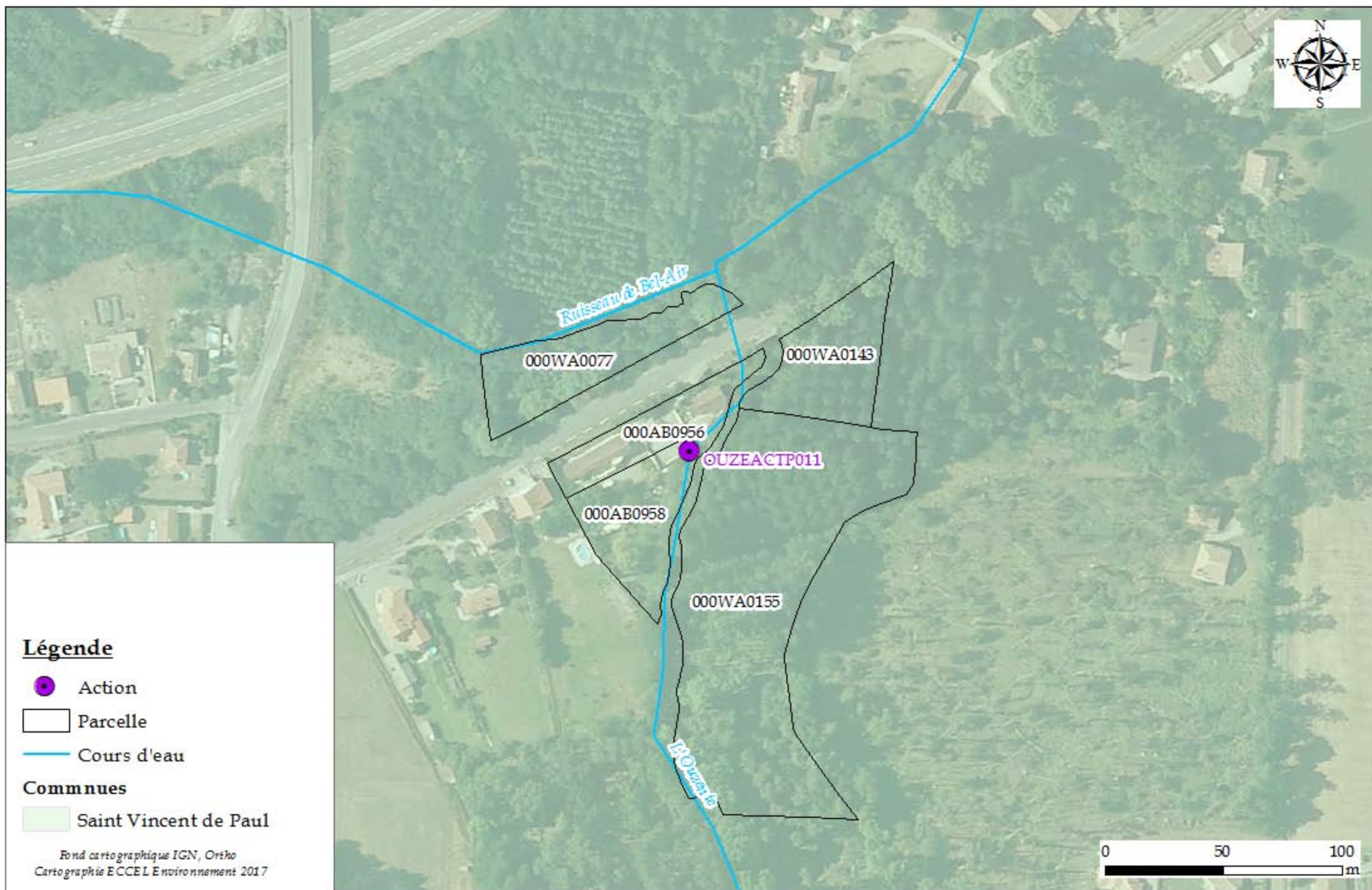
-  Action
-  Parcelle
-  Cours d'eau

## Communes

-  Saint Vincent de Paul
-  Tethieu

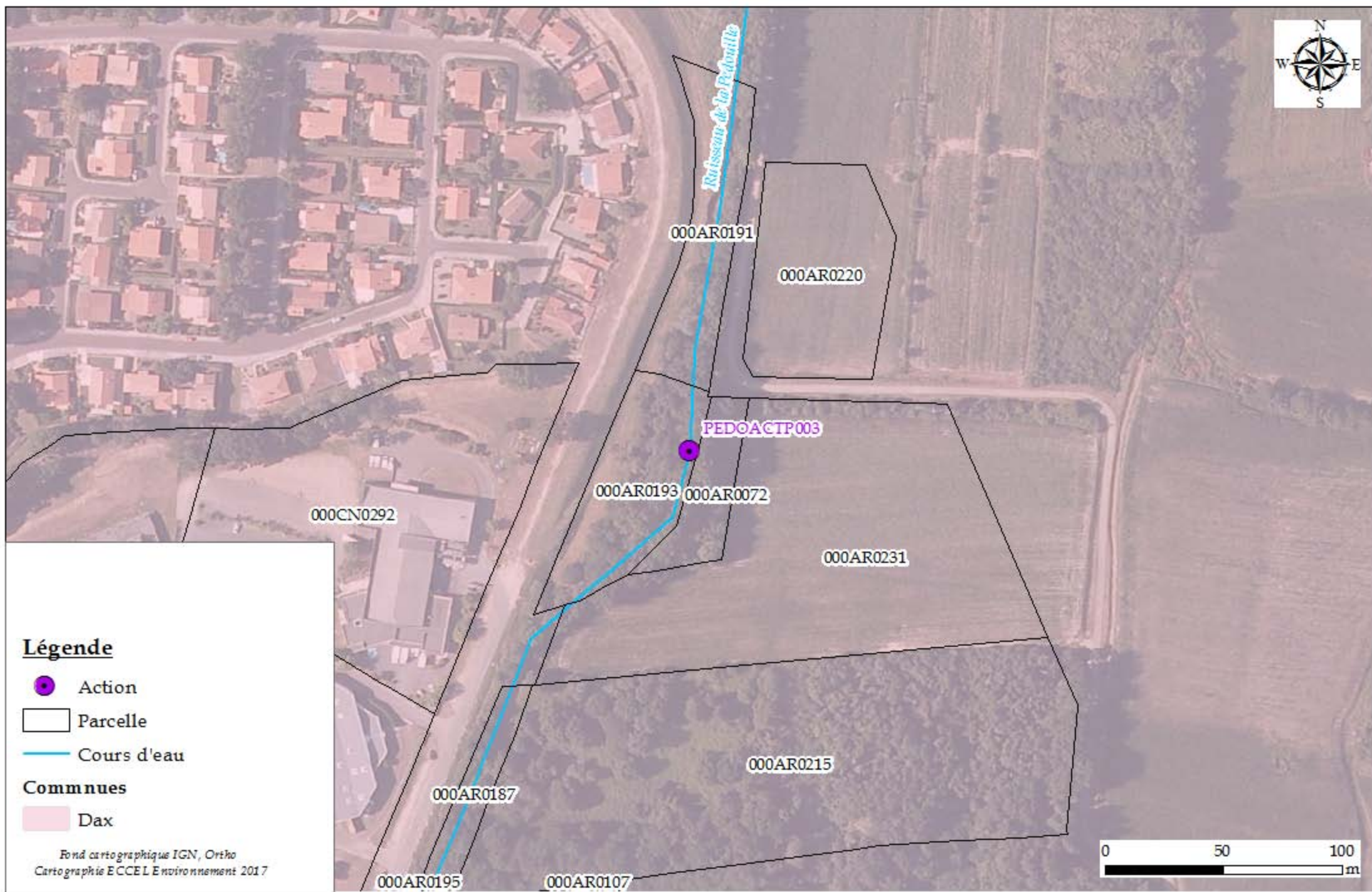


# Retrait des décharges sauvages en bordure de cours d'eau - OUZEACTP011



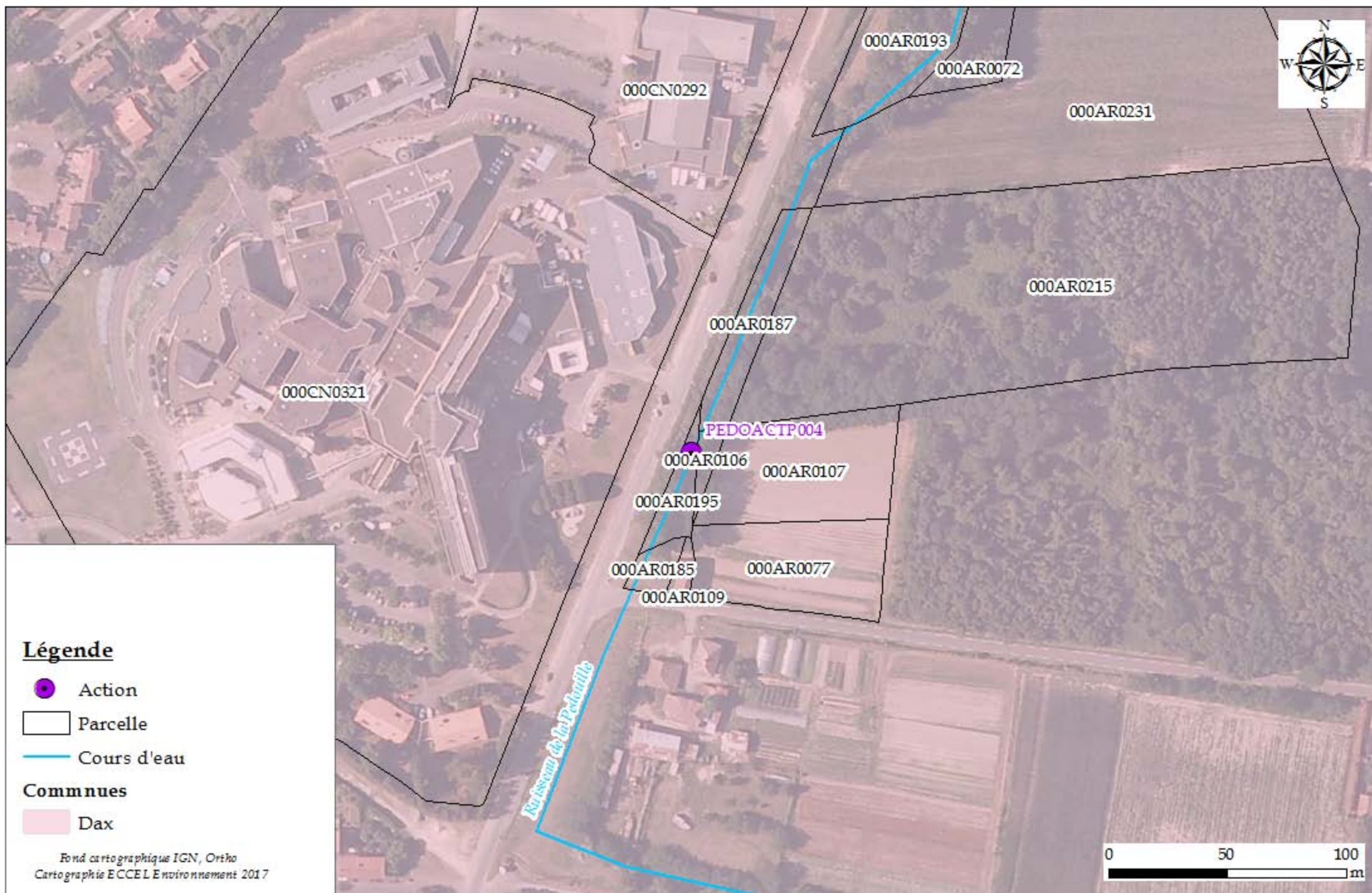


# Retrait des décharges sauvages en bordure de cours d'eau - PEDOACTP003








# Retrait des décharges sauvages en bordure de cours d'eau - PEDOACTP004



## Légende

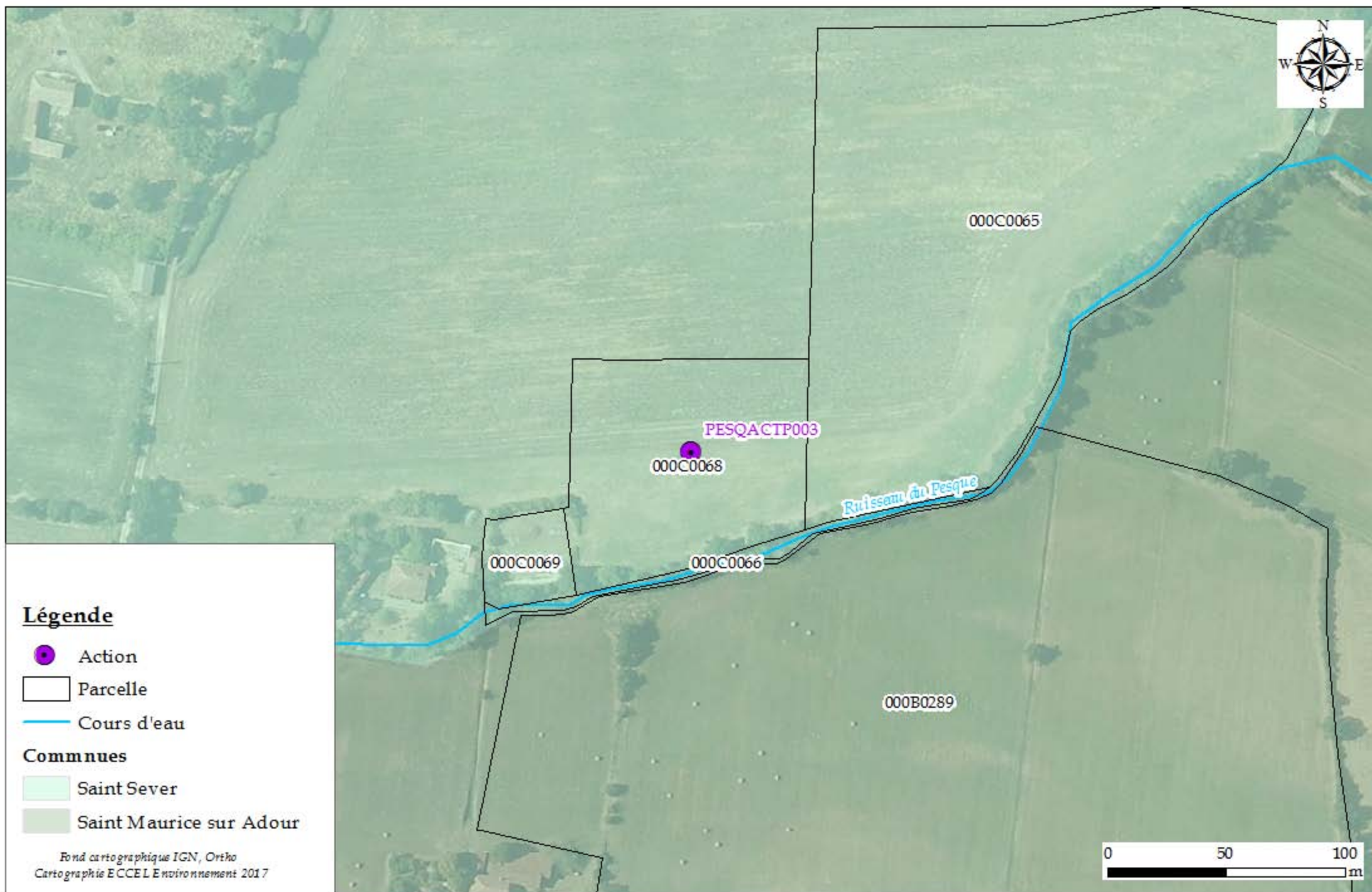
-  Action
-  Parcelle
-  Cours d'eau

## Communes

-  Dax

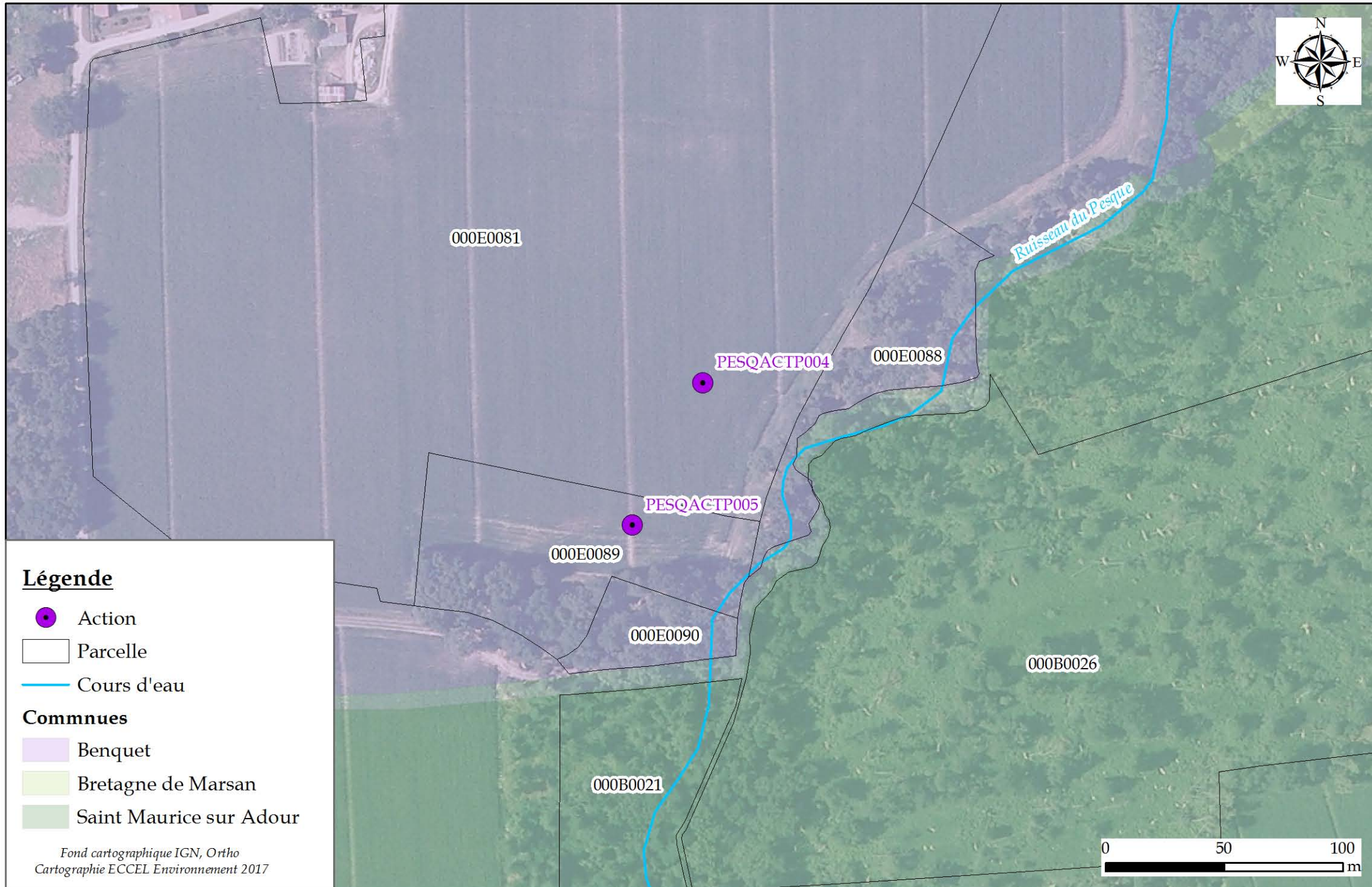


# Retrait des décharges sauvages en bordure de cours d'eau - PESQACTP003



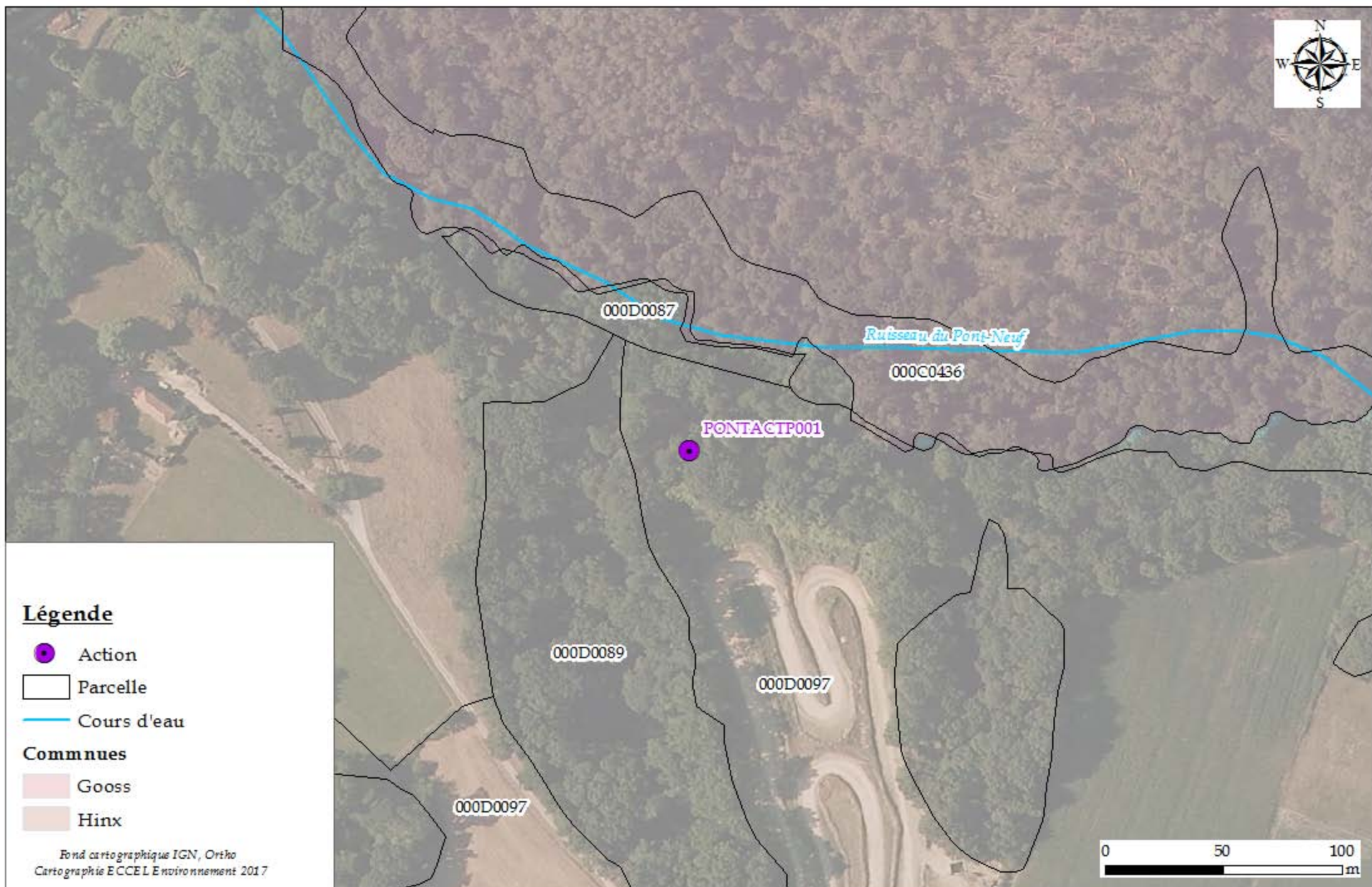


# Retrait des décharges sauvages en bordure de cours d'eau - PESQACTP004 / PESQACTP005










# Retrait des décharges sauvages en bordure de cours d'eau - PONTACTP001



## Légende

-  Action
-  Parcelle
-  Cours d'eau

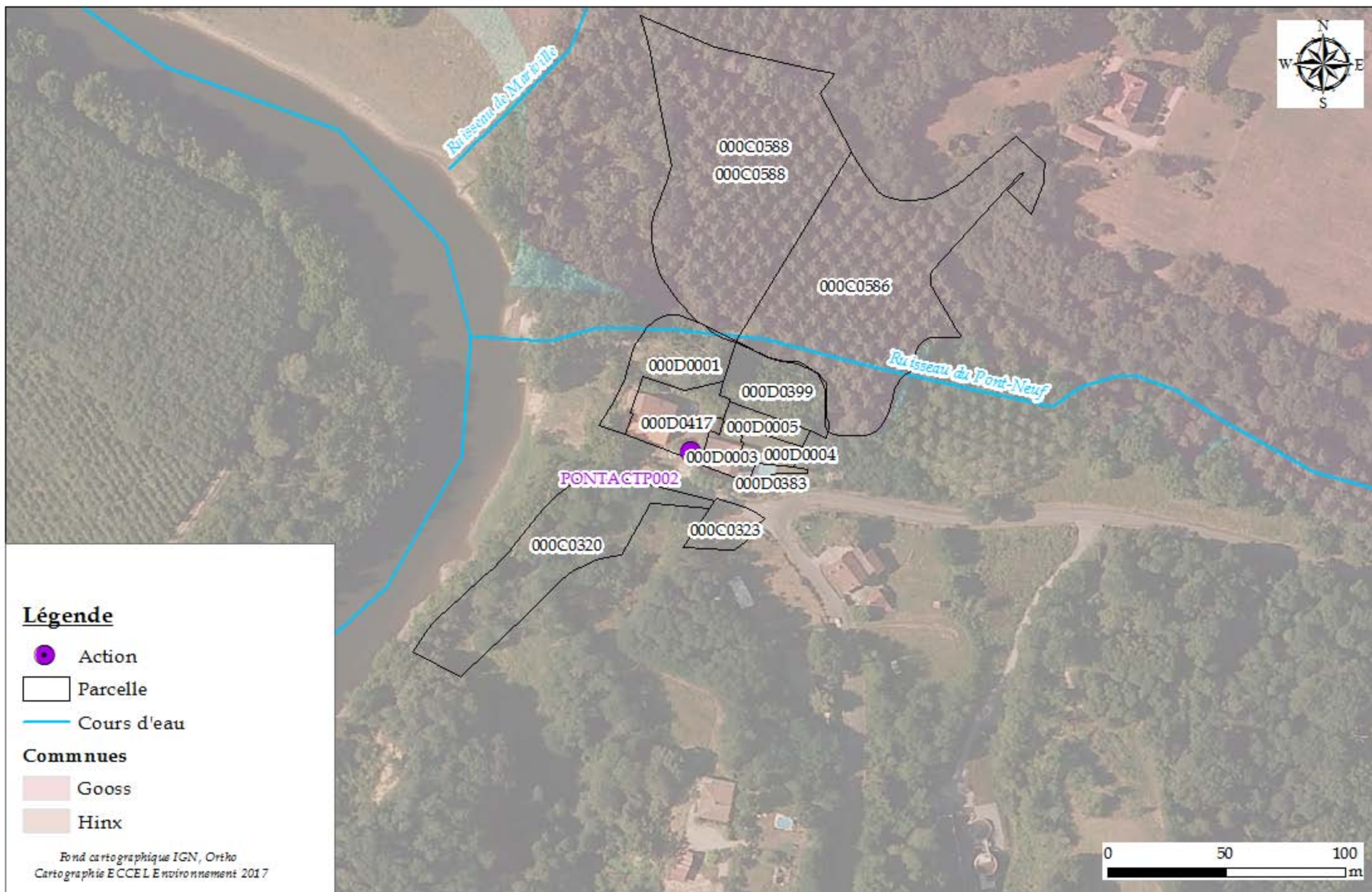
## Communes

-  Gooss
-  Hinx

Fond cartographique IGN, Ortho  
Cartographie ECCEL Environnement 2017



# Retrait des décharges sauvages en bordure de cours d'eau - PONTACTP002










# Retrait des décharges sauvages en bordure de cours d'eau - TECHACTP001



## Légende

-  Action
-  Parcelle
-  Cours d'eau

## Communes

-  Buanes
-  Larrivière Saint Savin



# Retrait des décharges sauvages en bordure de cours d'eau - TECHACTP005



## Légende

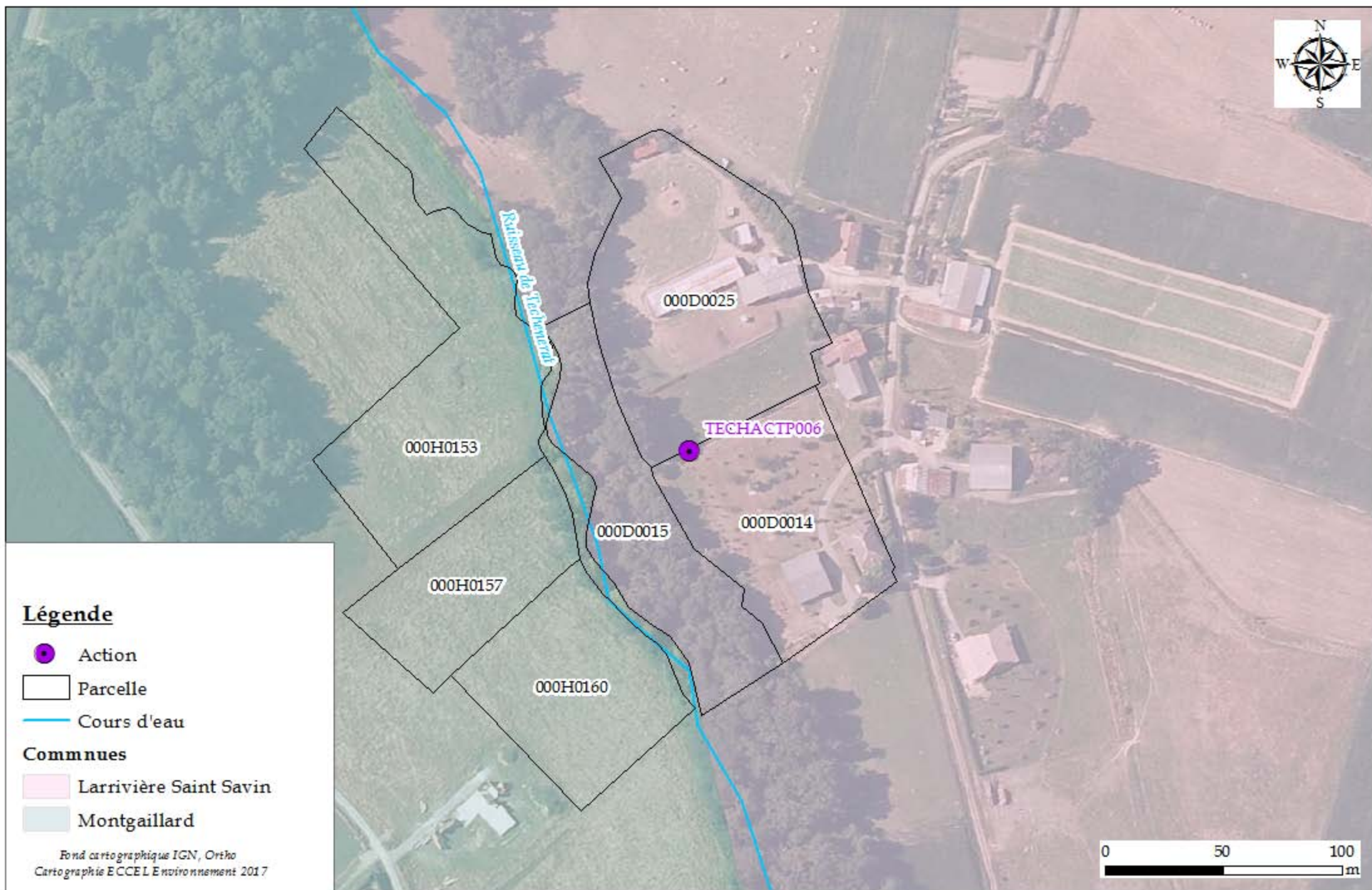
- Action
- Parcelle
- Cours d'eau

## Communes




- Fargues
- Larrivière Saint Savin
- Montgaillard





# Retrait des décharges sauvages en bordure de cours d'eau - TECHACTP006



## Légende

-  Action
-  Parcelle
-  Cours d'eau

## Communes

-  Larrivière Saint Savin
-  Montgaillard



# RESTAURER LA CONTINUITÉ ÉCOLOGIQUE







# Amélioration du franchissement piscicole - BARRACTP005



## Légende

- Action
- Parcelle
- Cours d'eau

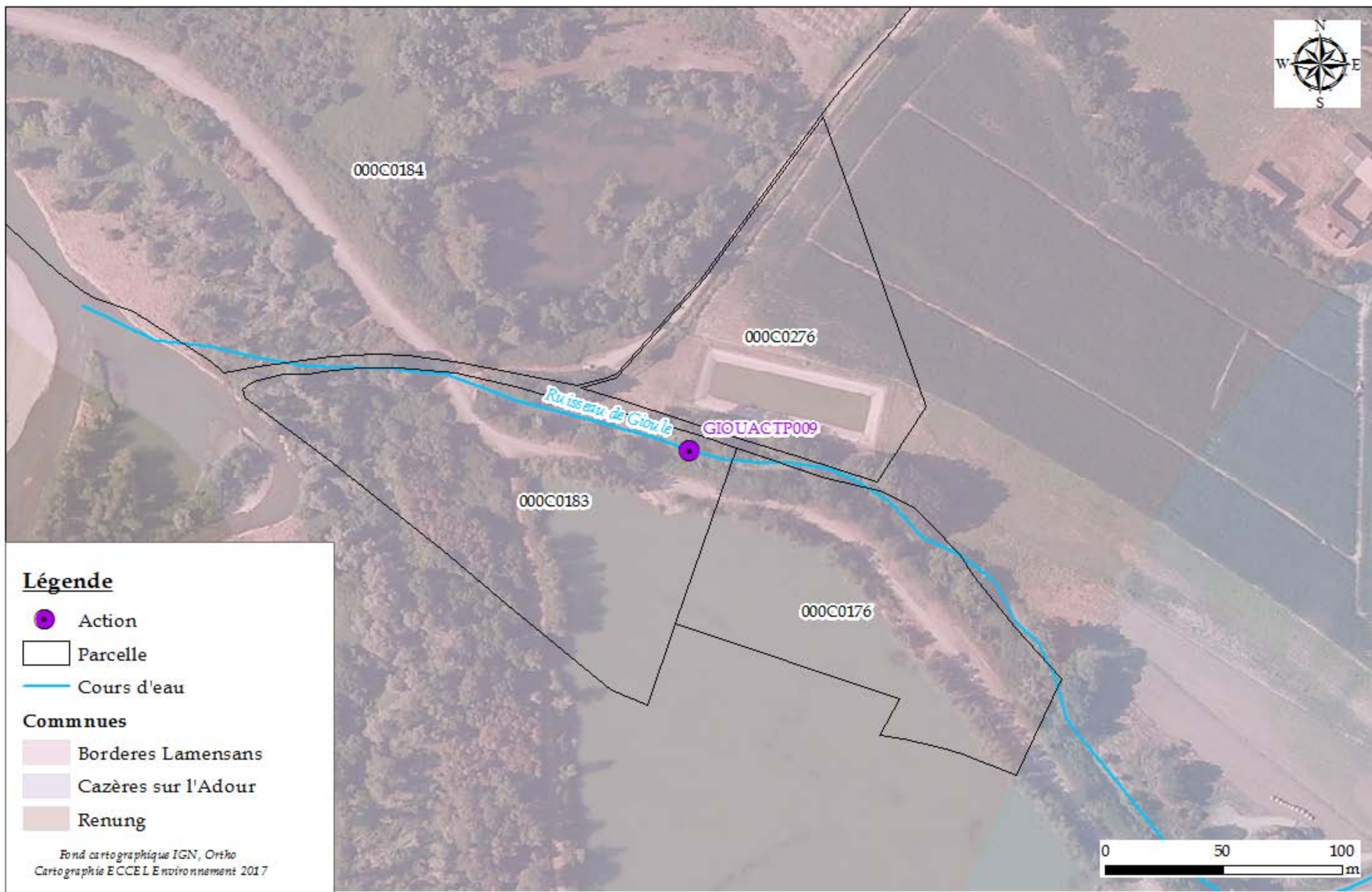
## Communes

- Cauna
- Souprosse











# Amélioration du franchissement piscicole - GIOUACTP009




## Légende

-  Action
-  Parcelle
-  Cours d'eau

## Communes

-  Borderes Lamensans
-  Cazères sur l'Adour
-  Renung

Fond cartographique IGN, Ortho  
Cartographie ECCEL Environnement 2017









# Amélioration du franchissement piscicole - LUZOACTP001




## Légende

-  Action
-  Parcelle
-  Cours d'eau

## Communes

-  Begaar

Fond cartographique IGN, Ortho  
Cartographie ECCEL Environnement 2017





# Aménagement d'ouvrages de franchissement (pont/passage busé) - CHREACTP001



## Légende

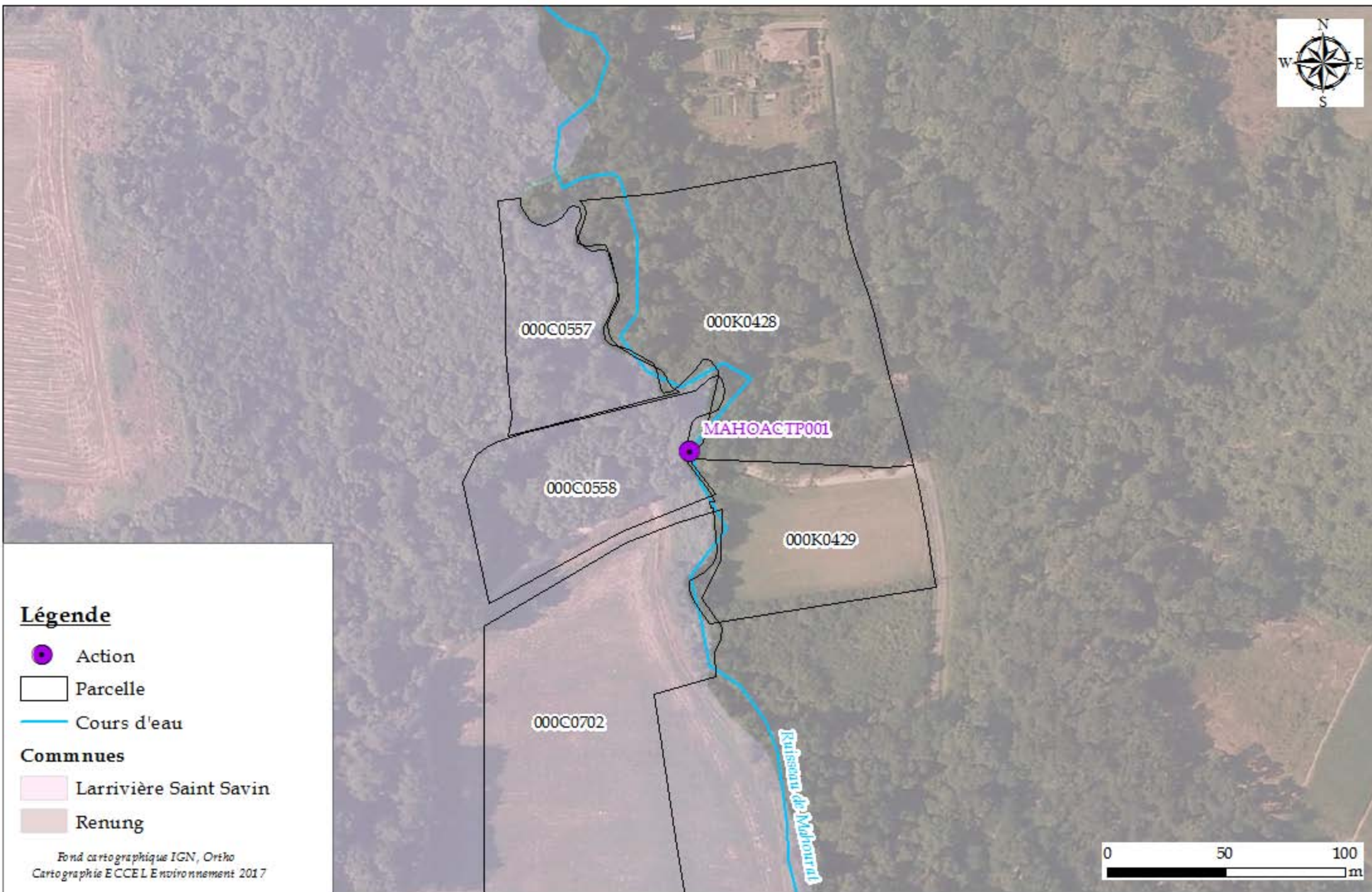
- Action
- Parcelle
- Cours d'eau

## Communes




- Begaar





# Aménagement d'ouvrages de franchissement (pont/passage busé) - MAHOACTP001



## Légende

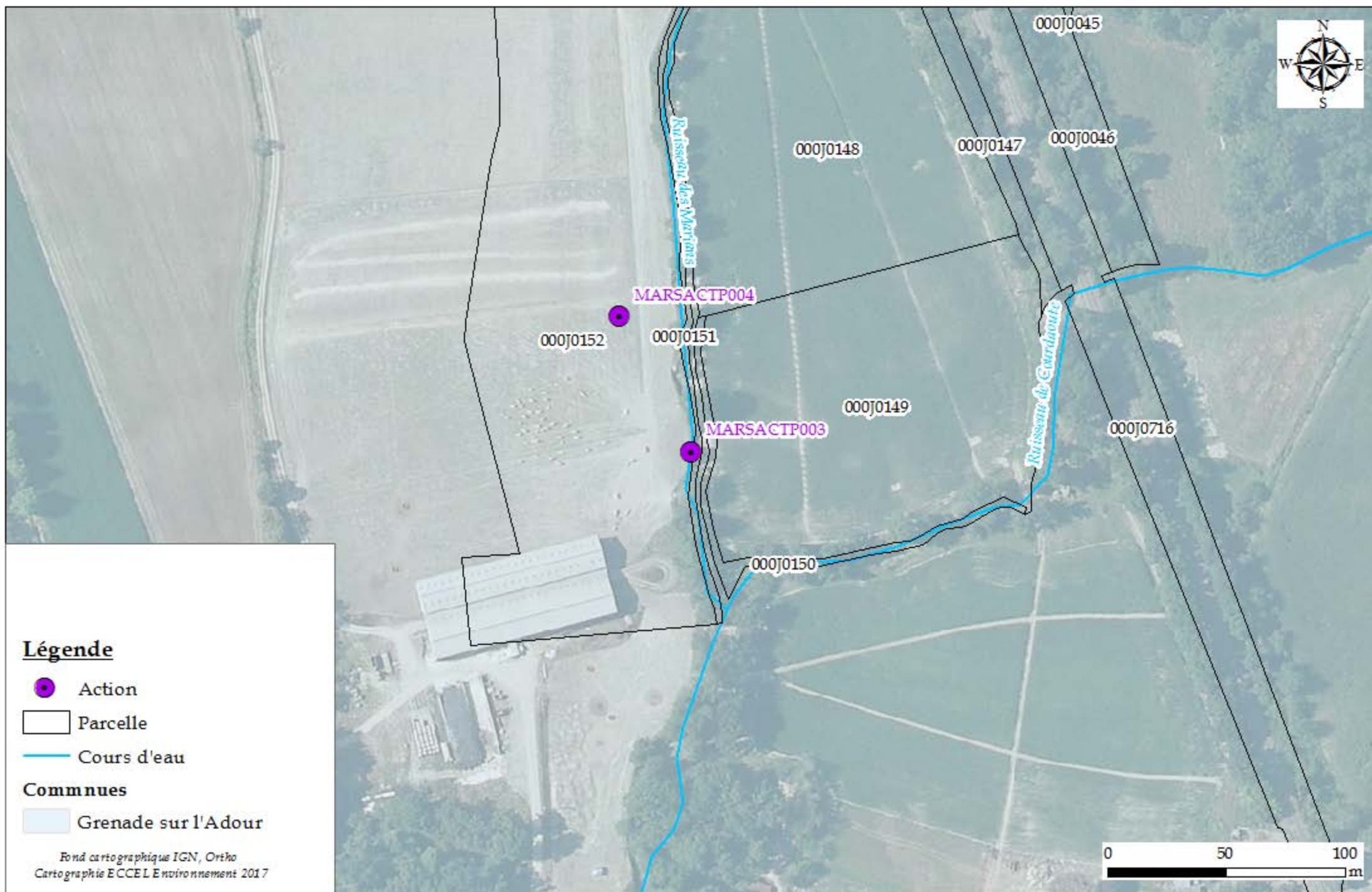
-  Action
-  Parcelle
-  Cours d'eau

## Communes

-  Larrivière Saint Savin
-  Renung



# Aménagement d'ouvrages de franchissement (pont/passage busé) - MARSACTP003



## Légende

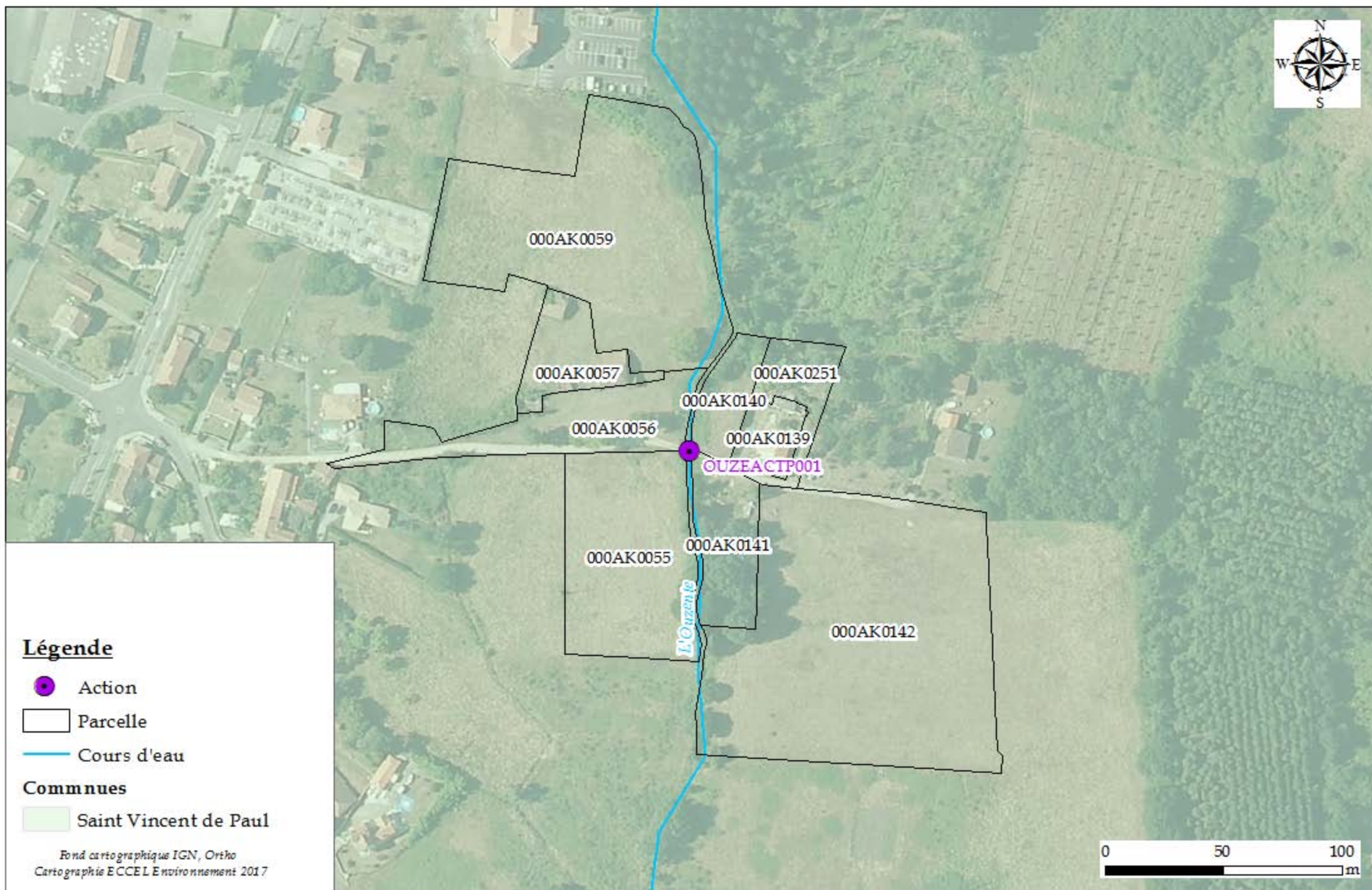
- Action
- ▭ Parcelle
- Cours d'eau

## Communes




- ▭ Grenade sur l'Adour




# Aménagement d'ouvrages de franchissement (pont/passage busé) - OUZEACTP001



## Légende

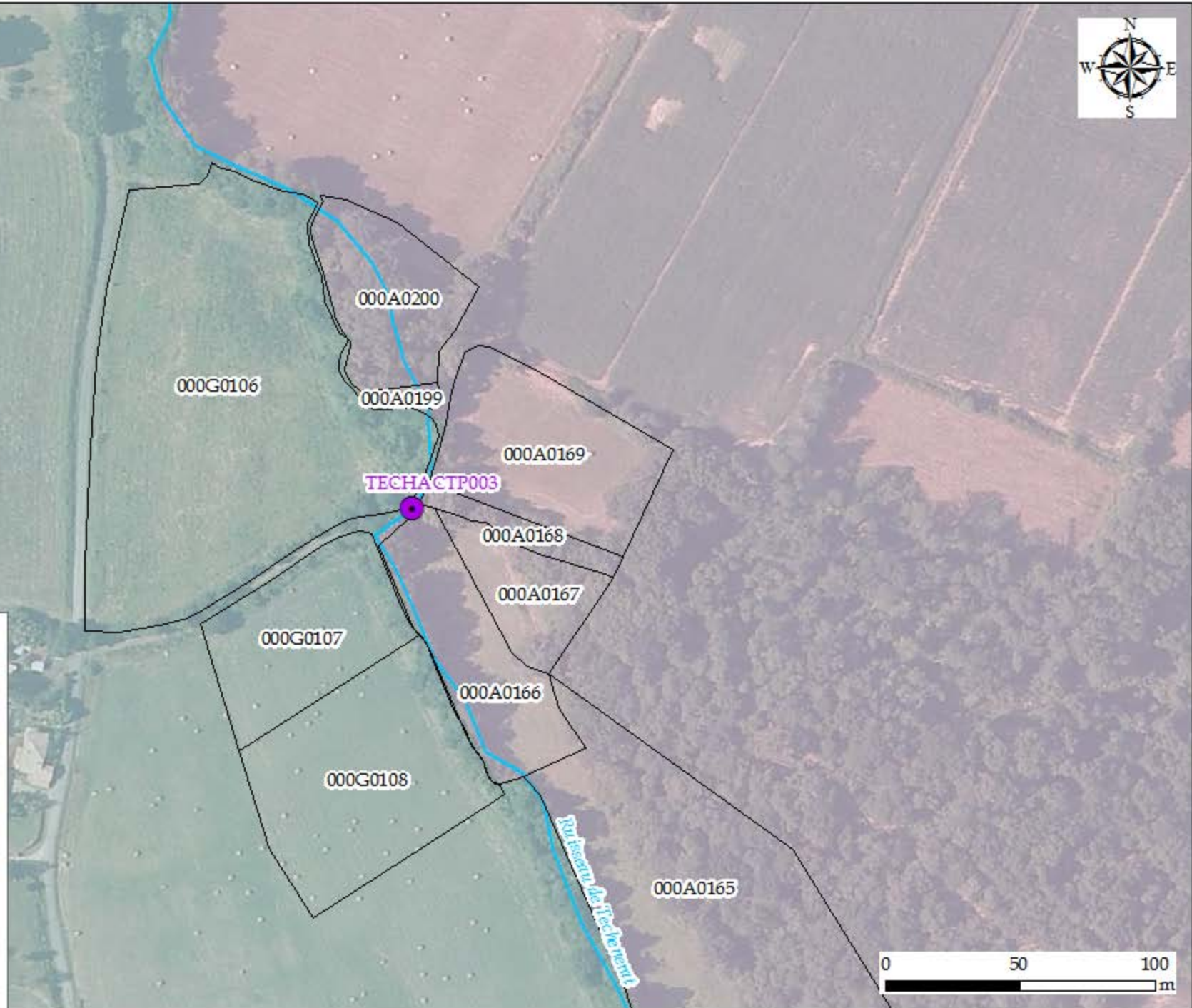
-  Action
-  Parcelle
-  Cours d'eau

## Communes




-  Saint Vincent de Paul





# Aménagement d'ouvrages de franchissement (pont/passage busé) - TECHACTP003



## Légende

-  Action
-  Parcelle
-  Cours d'eau

## Communes

-  Larrivière Saint Savin
-  Montgaillard



# Démantèlement d'ouvrage - BARRACTP003 / BARRACTP004



000H0330

000G0179

BARRACTP004

000G0178

BARRACTP003

000H0078

000G0332

000H0077

000H0328

000H0333

000H0331

000H0327

000H0320

000H0332

000G0333




000H0322

000H0334



Ruisseau du Moulin de Barvis

000H0321

## Légende

-  Action
-  Parcelle
-  Cours d'eau

## Communes

-  Cauna
-  Lamothe

Fond cartographique IGN, Ortho  
Cartographie ECCEL Environnement 2017




0 50 100  
m




# Démantèlement d'ouvrage - COURACTP002



## Légende

-  Action
-  Parcelle
-  Cours d'eau

## Communes

-  Grenoble sur l'Adour



# Démantèlement d'ouvrage - GAUBACTP001









# Démantèlement d'ouvrage - GIOUACTP008



## Légende

-  Action
-  Parcelle
-  Cours d'eau

## Communes

-  Le Vignau



# Démantèlement d'ouvrage - TECHACTP004

